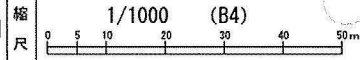


(令和2年度)

施設の配置図



学校名

大須賀小学校

調査番号	(都道府県)	(市町村)	(学校)	整理番号
1122111611				1126-2

1126-2

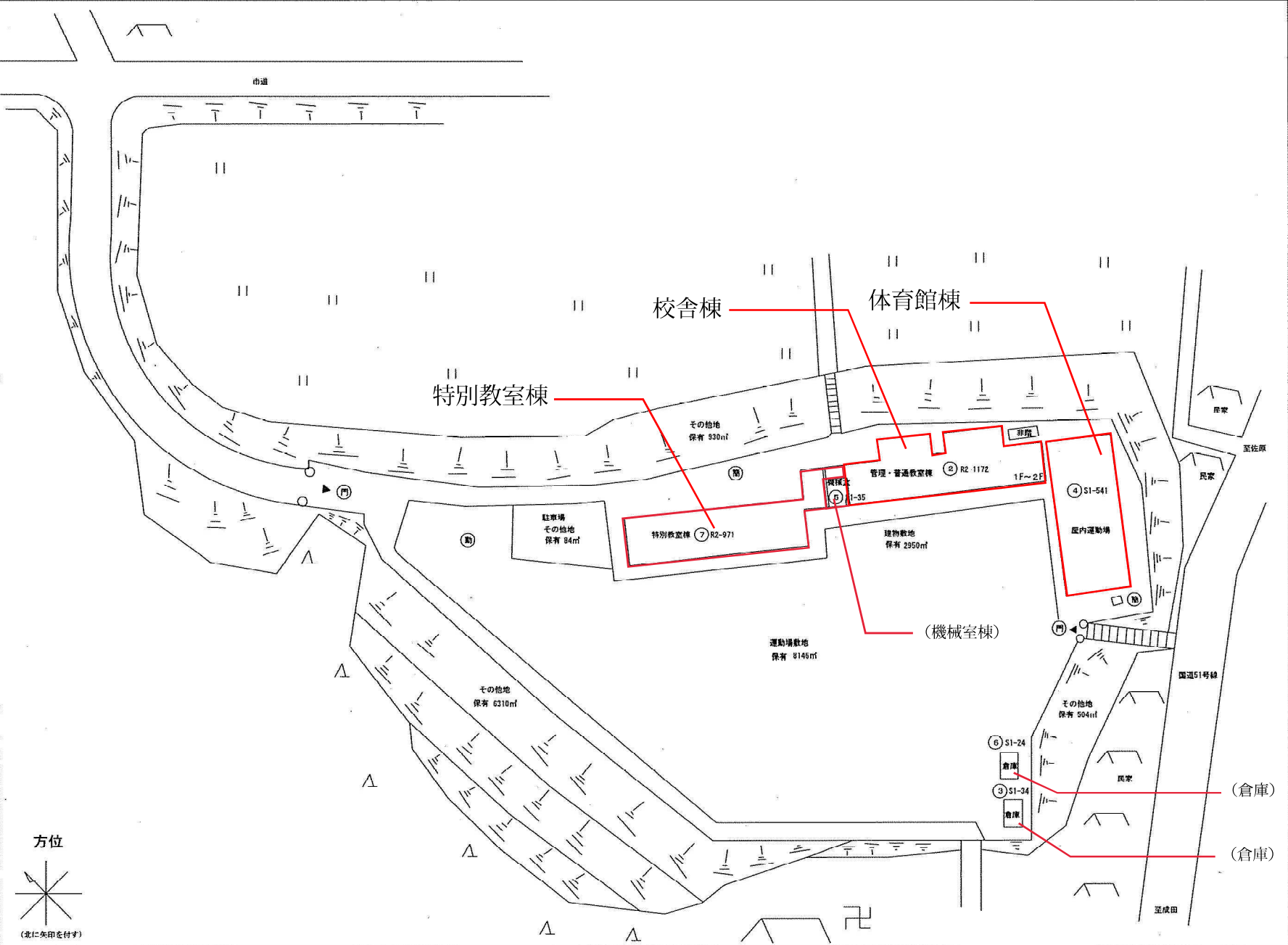
凡例

建物

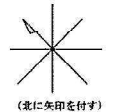
- ⊕ 赤とりこわし建物
- ⊖ 危険建物
- ⊖ 借用建物
- ⊖ 一時使用建物

建物以外の工作物

- ⊖ 踏切建物
- ⊖ フェンス
- ⊖ 油庫
- ⊖ 小島小堤



方位



(北に矢印を付す)

(令和2年度)

平面図	縮尺	1/500 (B4)	5	10	20	m	学校名	大須賀小学校	調査番号	(都道府県)	(市町村)	(学校)	整理番号	1126-3
										2	11	16		

