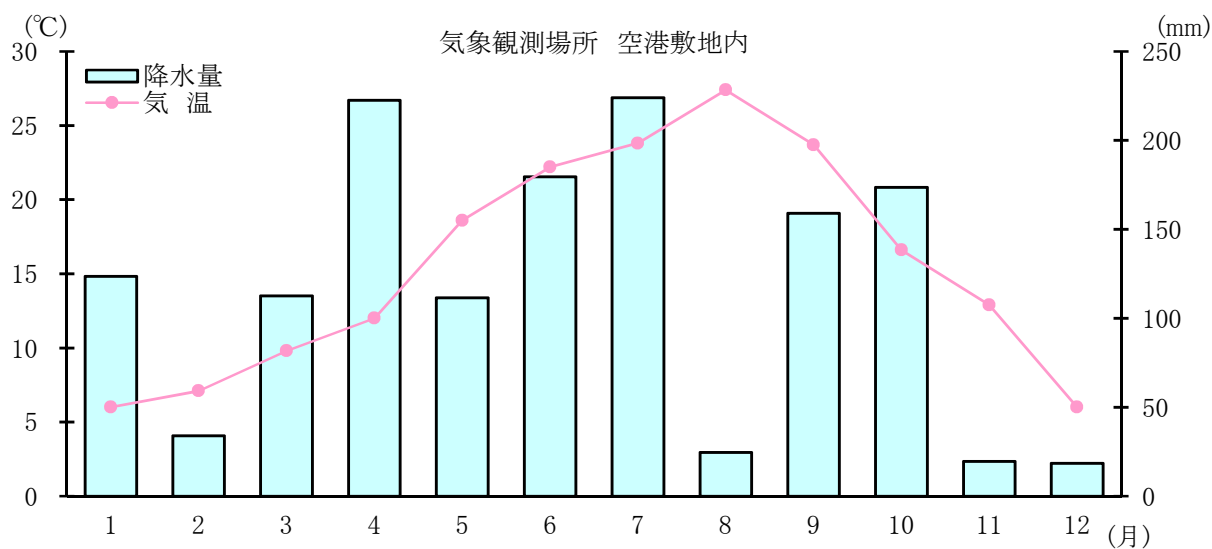
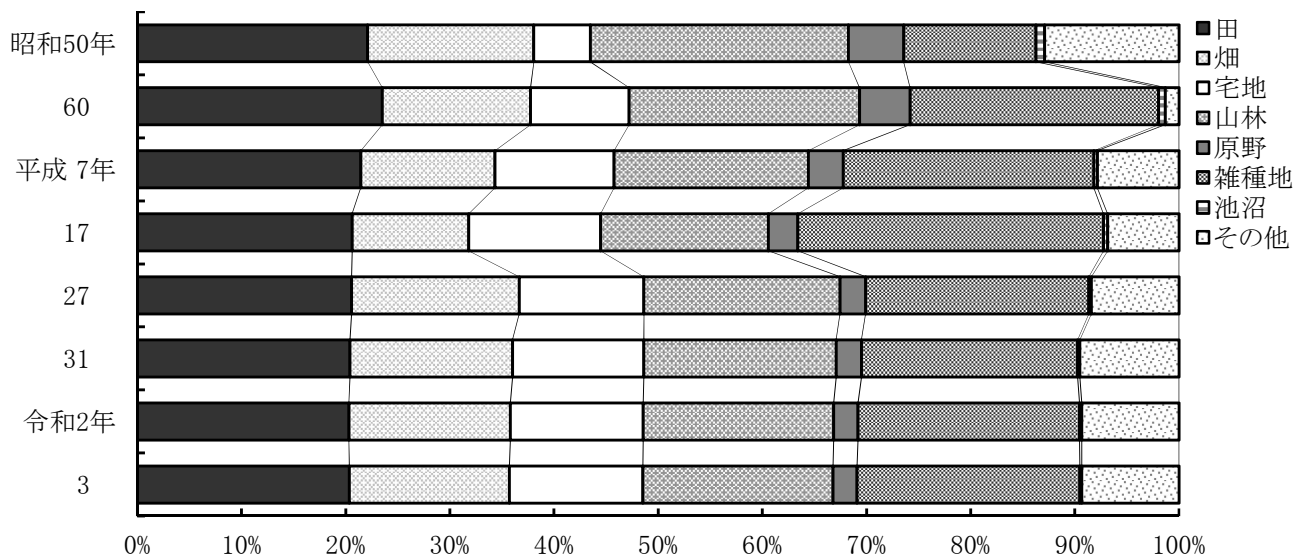

土地・気象

1 気温と降水量（令和2年）



	1月	2月	3月	4月	5月	6月	7月	8月	9月	10月	11月	12月
気温	6.0	7.1	9.8	12.0	18.6	22.2	23.8	27.4	23.7	16.6	12.9	6.0
降水量	123.5	34.0	112.5	222.5	111.5	179.5	224.0	24.5	159.0	173.5	19.5	18.5

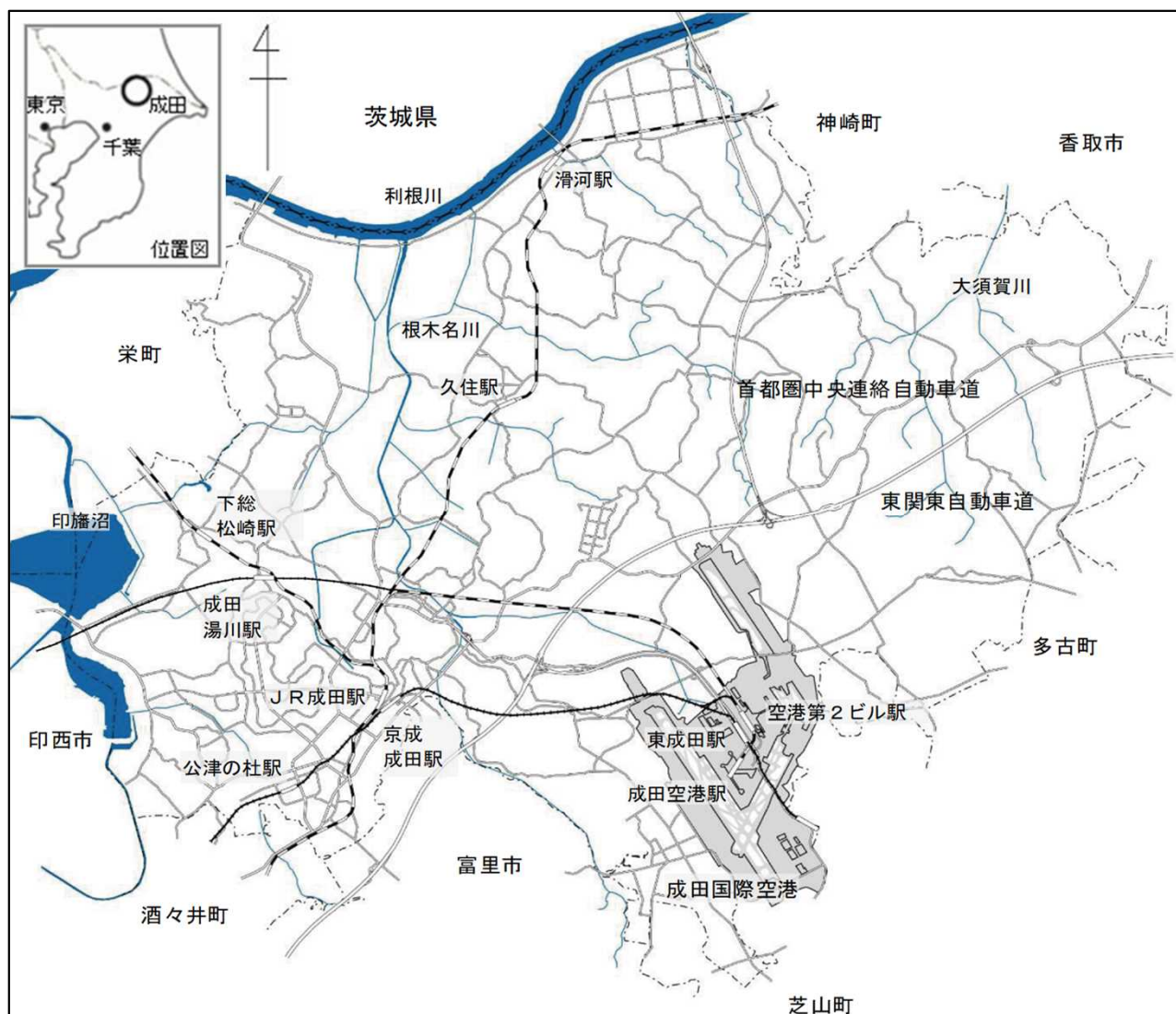
2 土地の地目別面積（各年1月1日現在）



	田	畑	宅地	山林	原野	雑種地	池沼	その他
昭和50年	22.1	16.0	5.4	24.8	5.3	12.7	0.8	12.9
60	23.5	14.2	9.5	22.1	4.9	23.9	0.6	1.3
平成7年	21.5	12.9	11.4	18.6	3.4	24.1	0.3	7.8
17	20.6	11.2	12.7	16.1	2.8	29.4	0.4	6.8
27	20.6	16.1	12.0	18.8	2.5	21.4	0.2	8.4
31	20.4	15.6	12.6	18.5	2.4	20.8	0.2	9.5
令和2年	20.3	15.5	12.7	18.3	2.4	21.3	0.2	9.3
3	20.3	15.4	12.8	18.2	2.4	21.4	0.2	9.3

1-1 位 置

(令和3年4月1日)



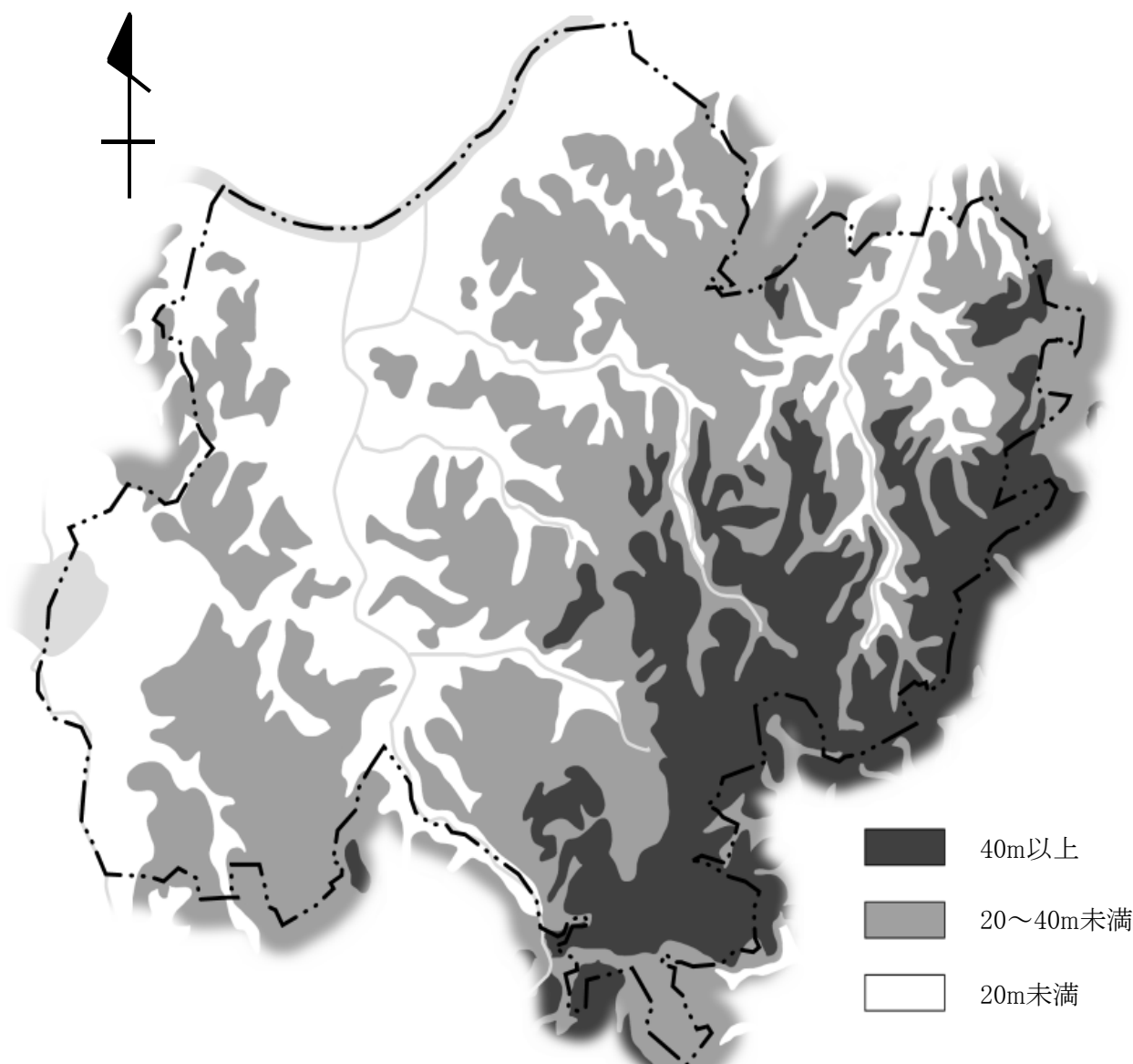
本市は千葉県の北部中央の北総台地に位置し、北は神崎町、利根川を隔てて茨城県、西は栄町、印旛沼を隔てて印西市、南は酒々井町、富里市、芝山町、東は多古町、香取市に接する。面積は213.84 k㎡（県下6位）で県土の約4.1%を占める。

位 置	極東	所字北割地先	東経	140度28分21秒
	極西	北須賀字中外埜地先	東経	140度14分57秒
	極南	南三里塚字東地先	北緯	35度43分24秒
	極北	小浮字流作地先	北緯	35度54分09秒
面 積	213.84 k㎡			
広ぼう	東西	20.1 k m	南北	19.9 k m
市役所	東経	140度19分06秒	北緯	35度46分36秒

資料 総務課

1-2 地形と地質

地勢等高線図概況



本市の地形は、南東の大栄地区及び遠山地区から北西の下総地区及び豊住地区と西の公津地区に向かって低くなっており、東部及び南部の台地と北部及び西部の平地に大別される。

最高部は南三里塚地先の標高42mで、最低部は安西地先の標高1mである。また、地質はおおむね赤褐色の関東ローム層で、次いで黄褐色の砂層と小砂利混じりのいわゆる成田層で形成されている。

この成田層は洪積世（約10万年前）に、まだ成田市が古東京湾と呼ばれる鹿島方面に開いた内湾の海底にあった頃、長い時間をかけて土砂が堆積してできたものであり、その後数万年前の関東地方一帯の隆起により陸地化した。

1-3 沿 革

市内猿山から発掘されたナウマン象の頭骨化石は、約15万年前の旧石器時代のものと推定され、学術的に貴重な発見となり、また、三里塚遺跡から発見された先土器時代の楕円形石器は約3万年以前に使われた石器で、成田の黎明期を飾る貴重な遺物として注目されている。

後続する縄文・弥生時代にも厳しい自然を克服した原始・古代の成田人の足跡を貝塚や遺跡の中に見出すことができ、根木名川周辺台地、北印旛沼東岸台地及び大須賀川周辺台地に群在する多くの古墳は、成田が古代印波国や下海上国の中心地であったことを物語っている。

律令体制時代の成田は、埴生郡、印旛郡、香取郡に属し、山方、荒海、真敷などに駅（うまや）が設けられるなど、古代交通の要地でもあった。

平安中期、常総の地を揺るがした平将門の乱を鎮めるため、寛朝大僧正によって成田山新勝寺が開山され、成田は法灯絶ゆることのない霊地となった。鎌倉時代には、この辺りを治めていた大須賀氏に招かれた僧侶真源によって慈恩寺（現在の大慈恩寺）が再興された。また、室町時代に再建された滑河観音にある仁王門は、国の重要文化財となっている。

中世の成田は、下総千葉氏及び系累の支配下に入り、徳川政権下では佐倉藩、高岡藩、田安家、幕府領、旗本領などが入り組んだ中であつた。

明治4年の廃藩置県後、数度にわたる所管の郡の変遷があつたが、昭和になってから印旛郡、香取郡の所管に入り、昭和29年3月31日、町村合併促進法によって成田町、公津村、八生村、中郷村、久住村、豊住村、遠山村の1町6か村が合併して成田市が誕生、さらに平成18年3月27日には下総町、大栄町と合併した。

日本の空の表玄関、成田国際空港は、昭和41年7月4日の設置決定から幾多の紆余曲折を経て、昭和53年5月20日に開港した。2020年3月末時点では、乗り入れ航空会社は105社で、日本を含む129都市（海外40ヵ国129都市、国内3地域23都市）に乗り入れをし、航空機の1日平均発着回数は706回で、空港旅客数は開港当時の5倍を超える年間4,148万人となった。市制施行当時45,075人だった人口も今や130,688人（令和3年9月30日現在住民基本台帳人口）となり、かつての田園観光都市成田は、信仰のまちとしての顔と、交通、経済、文化の様々な分野で国際交流の拠点として、国際交流都市の顔をもつまちへと大きく変貌している。

1-4 主な河川(一級河川)

(令和3年4月1日)

河川名	管理延長 (km)	流域面積 (km ²)	上流端	下流端	堤防敷 (千m ²)
利根川	9.4	…	群馬県みなかみ町 大水上山	銚子市(太平洋流出点)	…
根木名川	16.2	86.8	富里市根木名	成田市新川(利根川合 流点)	1,091
派川根木名川	3.3	33.1	成田市荒海	成田市滑川(利根川合 流点)	231
大須賀川	2.2	63.2	成田市前林	香取市佐原口(利根川 合流点)	…
尾羽根川	3.5	27.2	成田市川上	成田市水掛(派川根木 名川合流点)	70
荒海川	4.6	11.0	成田市十余三	成田市芦田(根木名川 合流点)	315
小橋川	4.8	10.4	成田市郷部	成田市新妻(根木名川 合流点)	226
取香川	4.9	25.3	成田市取香	成田市寺台(根木名川 合流点)	296
十日川	5.0	15.3	成田市長沼	成田市安西(利根川合 流点)	162
派川十日川	1.7	…	成田市北羽鳥	成田市新川(根木名川 合流点)	51
竜台川	1.9	6.3	栄町竜角寺	成田市竜台(利根川合 流点)	46

資料 国土交通省, 成田土木事務所

1-5 主な池沼

(単位:千m²)

(令和3年4月1日)

池沼名	所在地	面積(概数)
北印旛沼	成田市, 印西市, 栄町	6,260
坂田ヶ池	成田市大竹	37
バタ池	成田市南平台	3
西池	成田市吉倉	5
浅間池	成田市松崎	12

資料 行政管理課

1-6 地目別面積

(単位:km²)

(各年1月1日)

年	区分	総数	田	畑	宅地	山林	原野	雑種地	池沼	その他	
昭和	40	130.51	26.21	21.18	3.88	33.88	5.05	2.01	1.04	37.26	
	50	130.50	28.85	20.82	7.07	32.35	6.92	16.58	1.09	16.82	
	60	130.50	30.69	18.56	12.38	28.85	6.33	31.15	0.82	1.72	
平成	7	131.27	28.18	16.88	15.01	24.49	4.41	31.59	0.43	10.28	
	17	131.27	27.10	14.67	16.61	21.13	3.71	38.55	0.51	8.99	
	22	213.84	43.94	34.68	25.10	41.25	5.43	44.37	0.59	18.48	
	27	213.84	43.96	34.45	25.55	40.43	5.30	45.51	0.59	18.05	
	28	213.84	43.98	34.41	25.62	40.24	5.24	45.82	0.53	18.00	
	29	213.84	43.95	33.74	25.73	40.16	5.21	44.26	0.46	20.33	
	30	213.84	43.91	33.70	25.90	40.02	5.22	44.29	0.44	20.36	
	31	213.84	43.67	33.36	26.95	39.48	5.18	44.39	0.46	20.35	
	令和	2	213.84	43.45	33.12	27.25	39.11	5.02	45.49	0.41	19.99
		3	213.84	43.49	32.91	27.39	39.00	4.96	45.72	0.40	19.97

資料 資産税課

1-7 都市計画区域面積及び人口集中地区等の面積

(単位:ha)

区分		年	
		令和3年4月1日	
都市計画区域面積	総面積	21,384	
	市街化区域面積	2,057	
	市街化調整区域	11,070	
	非線引都市計画区域	8,257	
	用途地域別	第一種低層住居専用地域	917
		第一種中高層住居専用地域	296
		第二種中高層住居専用地域	12
		第一種住居地域	661
		第二種住居地域	56
		準住居地域	28
		近隣商業地域	51
		商業地域	73
		準工業地域	58
工業地域	33		
工業専用地域	141		
人口集中地区面積		2,262 (平成27年国勢調査)	
農地業域振興積	総面積	17,968	
	農振農用地面積	6,287	
	その他の	11,681	

資料 都市計画課,農政課,国勢調査

1-9 地価公示価格一覽

(単位:円/㎡)

(各年1月1日)

標準地 番号	地 点	地目	平成 17	22	27	29	30	31	令和 2	3
1	上町189-4	宅地	63,000	63,300	—	—	—	—	—	—
1	東町240-4外		—	—	52,900	52,900	52,900	53,000	53,300	53,500
2	吾妻1丁目12-11		70,400	72,500	—	—	—	—	—	—
2	はなのき台2丁目8-17		—	—	69,400	73,000	74,500	75,700	76,700	77,200
3	飯田町字東向野172-98外		63,500	65,100	—	—	—	—	—	—
3	飯田町字東向野172-107		—	—	60,300	63,100	64,300	66,000	67,200	67,500
4	新町1044-18外		62,400	62,300	—	—	—	—	—	—
4	幸町1014-25		—	—	50,800	50,800	50,800	51,300	51,800	51,900
5	三里塚御料1-984		30,600	27,700	—	—	—	—	—	—
5	囲護台2丁目6-4		—	—	98,500	109,000	112,000	115,000	117,000	118,000
6	宗吾3丁目577-7外		42,200	38,300	35,300	—	—	—	—	—
6	宗吾3丁目567-16		—	—	—	46,000	46,000	46,000	46,000	46,000
7	土屋字宮下1394-12		46,000	—	—	—	—	—	—	—
7	並木町字不動作184-3		46,300	44,100	—	—	—	—	—	—
7	名古屋字横峰1374-310		11,300	8,800	8,000	7,800	7,700	7,600	7,500	7,400
8	幸町436-2		54,600	53,500	—	—	—	—	—	—
8	土屋字上代935-8		—	—	49,500	49,500	49,500	—	—	—
8	土屋字上代926-5		—	—	—	—	—	52,500	52,800	53,000
9	東町618-2		65,900	59,200	—	—	—	—	—	—
9	猿山字間敷546		11,200	9,200	8,500	8,400	8,350	8,300	8,250	8,200
10	郷部字南台227-2外		43,800	—	—	—	—	—	—	—
10	寺台字保目439		55,600	51,500	—	—	—	—	—	—
10	寺台字保目414-1		—	—	50,200	50,200	50,300	50,400	50,700	50,800
11	囲護台1257-3		74,000	74,300	73,700	81,900	85,000	88,000	90,000	91,000
12	並木町字大久保台221-225		42,400	—	—	—	—	—	—	—
12	桜田字政所847-1外		12,500	10,100	9,100	8,950	8,900	8,850	8,800	8,700
13	並木町字角林谷132-3		43,600	41,500	39,000	41,000	41,600	42,500	43,200	43,500
14	三里塚字馬場253-27		27,800	24,600	22,900	22,900	22,900	22,900	23,000	22,800
15	本三里塚字宮下西199-29		30,700	27,400	25,400	25,400	25,400	25,400	25,500	25,300
16	東和田字小橋本364-2		44,500	42,600	—	—	—	—	—	—
16	久米野字仲土手330-1		14,500	12,600	—	—	—	—	—	—
16	押畑字西ノ内2117-1		—	—	20,600	20,600	20,500	—	—	—
16	押畑字山ノ下1845		—	—	—	—	—	20,500	20,700	20,700
17	飯田町字南向野86-2外		55,100	—	—	—	—	—	—	—
17	吉岡字来光台560-42		12,600	10,600	10,200	10,200	10,100	10,000	9,900	9,600
18	玉造7丁目10-12		73,000	77,200	77,600	77,600	77,600	78,200	79,400	80,000
19	不動ヶ岡字向山1714-8		41,300	—	—	—	—	—	—	—
19	不動ヶ岡字向山1714-14外		—	47,500	45,300	45,300	45,300	45,300	45,500	45,600
20	江弁須字珍重220-28		59,600	58,500	56,200	59,100	60,200	61,500	62,500	63,000
21	美郷台3丁目6-9		73,800	78,000	—	—	—	—	—	—
21	美郷台3丁目7-25		—	—	73,400	76,000	76,500	77,000	77,800	78,100
22	公津の杜2丁目22-3		86,000	87,100	89,500	106,000	109,000	112,000	114,000	115,000
23	中台6丁目3-10		—	—	76,000	81,000	83,000	84,700	86,200	86,600
23	本城字小牧54-60		31,000	27,200	—	—	—	—	—	—
24	宗吾4丁目6-9		48,800	46,100	43,200	43,200	43,200	43,200	43,200	43,200
25	北須賀字大坂162外		14,300	12,600	11,600	11,600	11,600	11,600	11,600	11,600
25	囲護台2丁目5-18外		96,700	101,000	—	—	—	—	—	—
26	荒海字下塚128-1外		20,000	16,900	15,300	15,300	15,300	—	—	—
26	荒海字下塚117-1外		—	—	—	—	—	15,300	15,300	15,200
26	中台4丁目12-4		75,400	79,100	—	—	—	—	—	—
27	飯田町字東向野202-144		56,200	56,900	—	—	—	—	—	—
27	はなのき台1丁目22-13		—	—	—	83,600	85,000	86,500	87,900	88,500
28	不動ヶ岡字論田2026-25		52,500	—	—	—	—	—	—	—
28	松崎字湯川1633-15		—	—	—	82,200	82,200	83,000	84,500	85,100
29	並木町字不動作184-3		46,300	—	—	—	—	—	—	—
5-1	花崎町839-36		170,000	150,000	151,000	167,000	172,000	177,000	181,000	177,000
5-2	幸町475		—	—	—	—	—	—	—	—
5-2	幸町474-2外		77,000	70,200	68,000	68,900	69,400	70,000	70,600	69,700
5-3	猿山字上宿472-4		25,800	20,600	—	—	—	—	—	—
5-3	ウイング土屋63		—	—	80,000	84,000	86,000	88,000	90,000	89,400
5-4	花崎町828-50		—	—	—	254,000	260,000	266,000	271,000	270,000
5-5	公津の杜1丁目26-2		—	—	—	127,000	131,000	135,000	138,000	139,000
9-1	新泉20		—	—	18,200	18,200	18,200	18,200	—	—
9-2	新泉11-2		—	—	—	—	—	—	20,400	20,400
10-1	押畑字塩内330-2		19,300	17,200	—	—	—	—	—	—
10-4	松崎字備後270-1		20,300	18,100	—	—	—	—	—	—
10-5	北羽鳥字上萱場2031-1外		13,800	11,000	—	—	—	—	—	—
13-1	下福田字油免541		840	590	—	—	—	—	—	—
13-1	駒井野字大水野1626-1外		—	—	—	2,470	2,470	2,470	2,470	2,470

(注) 標準地番号 枝番なし 住宅地 標準地番号 枝番あり 10 市街化調整区域内の現況宅地 資料 都市計画課
 " 枝番あり 5 商業地 " " 13 " 現況林地
 " " 9 工業地

1-10 基準地価格一覽

(単位:円/㎡)

罰

(各年7月1日)

基準地 番号	地 点	地目	平成 17	22	27	29	30	令和 元	2	3
1	圀護台3丁目3-4	宅地	92,500	95,000	96,000	105,000	109,000	112,000	114,000	116,000
2	寺台字妙見339-3外		43,400	39,600	37,500	37,500	37,500	37,700	37,800	38,000
3	宗吾2丁目300-22		39,900	36,800	34,100	34,100	34,100	34,100	34,000	34,000
4	飯仲字向台1-60		58,600	55,900	53,700	58,600	60,200	61,800	62,800	63,800
5	橋賀台1丁目4-3		77,000	77,700	75,400	78,200	79,000	79,800	80,200	81,000
6	大袋字並木添654-34		59,900	59,200	56,800	58,400	59,200	60,000	60,400	61,000
7	加良部4丁目16-8		80,700	83,700	83,000	85,000	86,000	87,000	87,500	88,500
8	不動ヶ岡字荻分2095-18外		54,500	53,400	51,500	56,200	58,000	59,500	60,400	61,300
9	東和田字圀後田621-21		51,000	47,300	45,000	45,000	45,000	45,000	45,000	45,000
10	三里塚光ヶ丘1-673		28,100	25,300	23,700	23,700	23,700	23,700	23,500	23,300
11	西三里塚1-937		25,800	23,400	22,000	22,000	22,000	22,000	21,800	21,700
12	美郷台1丁目6-18		71,400	74,000	—	—	—	—	—	—
12	久住中央3丁目6-4		—	—	30,000	30,000	30,000	30,000	30,000	30,000
13	土屋字二部内892-61外		54,600	52,400	50,300	50,300	50,300	50,500	50,600	51,000
14	飯田町字東向野172-98外		63,500	64,600	—	—	—	—	—	—
14	飯田町字東向野172-107		—	—	60,300	63,900	65,500	66,800	67,300	68,000
15	並木町字角林谷132-3		43,100	41,000	39,000	41,400	42,300	43,000	43,200	43,700
16	大和田字西谷ツ415		9,100	8,100	7,200	7,050	7,000	6,950	6,900	6,850
17	猿山字下宿438-5		22,100	19,400	—	—	—	—	—	—
17	青山字富ノ木124-3外		—	—	7,200	7,600	7,700	7,750	7,750	7,750
18	西大須賀字前里1785		10,100	8,800	8,000	7,800	7,700	7,650	7,600	7,550
19	稲荷山字内野391-32		10,700	8,700	7,600	7,400	7,300	7,200	7,100	7,050
20	多良貝字一坪田入245-2467		11,400	—	—	—	—	—	—	—
20	松子字根小屋セ133-1		9,400	7,900	7,100	6,950	6,900	6,850	6,800	6,750
21	台方字稷山72		—	—	10,900	10,900	10,900	10,900	10,900	10,900
22	下福田字大田辺田72		11,000	10,300	—	—	—	—	—	—
22	下福田字下堤128-3		—	—	9,800	9,800	—	—	—	—
22	下福田字下堤119-1外		—	—	—	—	10,100	10,100	10,000	9,900
23	前林字アラク723-5		—	—	—	8,900	8,900	8,900	8,850	8,800
5-1	上町553-2		165,000	150,000	148,000	160,000	165,000	170,000	171,000	165,000
5-2	本町592-1外		75,700	70,100	67,800	—	—	—	—	—
5-2	不動ヶ岡字荻分2160-5外		—	—	—	77,800	79,500	—	—	—
5-2	不動ヶ岡字荻分2160-5		—	—	—	—	—	81,000	81,500	81,500
5-3	三里塚光ヶ丘1-446外	—	—	—	—	—	—	28,200	28,200	
9-1	吉岡字久茂富641-7	—	—	—	13,400	13,400	13,400	13,400	13,400	
10-1	台方字稷山72	12,700	11,700	—	—	—	—	—	—	
10-2	下福田字大田辺田72	11,000	10,300	—	—	—	—	—	—	

(注) 基準地番号 枝番なし 住宅地

〃 枝番あり

〃 〃

〃 〃

5 商業地

9 工業地

10 市街化調整区域内宅地

資料 都市計画課

1-11 気 象

(1) 過去10年間の年別(平成23年～令和2年)

気象観測場所 市庁舎敷地内【平成24年まで】(北緯35°46' 東経140°19')

空港敷地内 【平成25年から】(北緯35°44' 東経140°23')

区分 年	気 温 (°C)			平 均 湿 度 (%)	年 間 降 水 量 (mm)	風 速 (m/s) 最 大
	平 均	最 高	最 低			
平成 23	15.3	36.2	-5.6	74.8	1,338	25.4
24	14.7	35.1	-5.8	74.7	1,526	26.1
25	14.8	36.9	-8.9	72.0	1,530	23.7
26	14.6	35.5	-8.1	73.0	1,448	17.5
27	15.2	36.8	-7.2	75.0	1,327	17.0
28	15.3	36.0	-6.5	76	1,596.0	27.8
29	14.7	35.1	-7.4	74	1,405.5	21.6
30	15.7	36.7	-7.7	76	1,295.0	19.2
令和 元	15.4	35.4	-6.9	76	1,713.5	29.6
2	15.5	35.8	-6.9	79	1,402.5	18.7

資料 消防本部(平成24年まで)
成田航空地方気象台

(2) 月別気象情報(令和2年)

気象観測場所 空港敷地内(北緯35°44' 東経140°23')

区分 月	気 温 (°C)			平 均 湿 度 (%)	月 間 降 水 量 (mm)	風 速 (m/s) 最 大
	平 均	最 高	最 低			
1	6.0	18.1	-4.0	74	123.5	12.5
2	7.1	18.4	-5.2	66	34.0	17.1
3	9.8	22.8	-4.3	72	112.5	13.9
4	12.0	23.6	0.2	72	222.5	18.7
5	18.6	29.1	6.9	80	111.5	13.1
6	22.2	32.6	16.0	86	179.5	13.6
7	23.8	32.3	17.0	90	224.0	13.4
8	27.4	35.8	20.4	83	24.5	7.8
9	23.7	34.7	13.8	87	159.0	11.8
10	16.6	26.6	3.9	84	173.5	11.3
11	12.9	24.7	3.0	77	19.5	11.9
12	6.0	16.2	-6.9	73	18.5	11.1

資料 成田航空地方気象台

(3) 気温, 相対湿度, 最大風速, 降水量, 大気現象及び出現日数

気象観測場所 空港敷地内(北緯35°44' 東経140°23')

区分	年	年平均	年間最高	年間最低	月 平 均											
					1	2	3	4	5	6	7	8	9	10	11	12
気 温 (°C)	平成17	14.1	34.4	-7.8	4.3	4.2	7.0	13.1	15.1	21.0	23.6	25.9	22.9	17.8	10.6	3.5
	22	15.0	35.6	-7.2	4.2	4.7	7.7	10.9	17.1	21.3	26.0	27.4	23.4	17.6	11.5	7.9
	27	15.2	36.8	-7.2	4.5	4.4	8.9	13.3	19.2	20.8	25.3	25.6	22.0	17.4	13.4	8.0
	29	14.7	35.1	-7.4	4.2	5.5	7.1	13.6	18.6	20.8	26.1	25.4	22.0	16.6	11.2	5.5
	30	15.7	36.7	-7.7	3.3	4.1	10.6	15.8	18.4	21.4	27.1	26.9	22.6	18.5	13.0	7.0
	令和元	15.4	35.4	-6.9	3.8	6.1	9.5	12.3	18.3	20.7	23.3	27.2	23.9	19.1	12.4	7.8
2	15.5	35.8	-6.9	6.0	7.1	9.8	12.0	18.6	22.2	23.8	27.4	23.7	16.6	12.9	6.0	

(最小湿度)

相 対 湿 度 (%)	平成17	72	13	62	61	65	67	73	82	83	80	80	82	71	56
	22	76	14	61	77	74	77	74	82	82	79	81	83	76	69
	27	75	11	61	68	68	77	72	81	82	83	84	74	81	72
	29	74	13	62	56	68	70	78	78	81	86	82	84	75	64
	30	76	15	63	62	72	73	77	84	82	82	86	80	80	70
	令和元	76	15	59	68	69	70	75	84	90	85	84	82	76	75
2	79	16	74	66	72	72	80	86	90	83	87	84	77	73	

区分	年	年間最大	月 間 最 大											
			1	2	3	4	5	6	7	8	9	10	11	12
最 大 風 速 (m/s)	平成17	19.5 SE	13.4	17.0	13.4	17.0	12.9	10.3	11.8	19.5	19.0	10.8	11.8	17.0
	22	20.1 NNE	11.8	13.9	18.0	17.0	10.3	11.8	12.3	11.8	20.1	12.9	13.9	19.5
	27	17.0 NW	14.9	17.0	11.8	11.8	14.9	9.8	15.4	13.4	10.3	14.9	12.9	15.9
	29	21.6 SSE	14.4	18.5	13.4	13.4	10.8	13.4	9.3	11.8	13.4	21.6	11.3	11.3
	30	19.2 S	12.8	11.8	12.6	13.6	11.8	13.7	13.3	14.3	15.2	19.2	8.9	11.7
	令和元	29.6 SSE	14.9	11.8	13.9	12.7	13.0	12.6	13.4	10.1	29.6	21.2	11.0	12.2
2	18.7 NNE	12.5	17.1	13.9	18.7	13.1	13.6	13.4	7.8	11.8	11.3	11.9	11.1	

区分	年	1日間最大	年間合計	月 合 計											
				1	2	3	4	5	6	7	8	9	10	11	12
降 水 量 (mm)	平成17	79.5	1,222.0	124.0	53.0	65.5	81.5	107.0	140.0	167.5	195.0	111.5	147.5	25.5	4.0
	22	104.0	1,694.5	14.0	122.5	162.5	193.5	102.5	93.0	56.0	3.5	416.0	256.0	147.5	127.5
	27	69.0	1,327.0	90.0	61.5	102.0	104.0	58.5	106.0	205.5	116.5	246.5	64.0	131.0	41.5
	29	110.0	1,405.5	63.5	33.0	110.0	125.0	72.5	54.0	91.0	141.5	199.5	428.5	68.0	19.0
	30	83.0	1,295.0	54.0	16.5	206.5	92.0	181.5	192.0	109.5	45.5	235.5	75.5	53.5	33.0
	令和元	193.0	1,713.5	17.5	49.5	92.5	100.0	128.0	163.0	195.5	63.0	228.0	428.0	160.5	88.0
2	91.0	1,402.5	123.5	34.0	112.5	222.5	111.5	179.5	224.0	24.5	159.0	173.5	19.5	18.5	

区分	年	日降水量		雪	霧	雷
		≥1.0mm	≥10.0mm			
大 出 気 現 現 日 象 数 (日)	平成17	99	45	12	61	13
	22	109	47	15	65	17
	27	115	46	6	71	13
	29	100	42	9	52	10
	30	97	39	8	45	13
	令和元	118	42	9	34	11
2	113	42	4	62	17	

(注)「雪日数」は、量にかかわらず雪が降った日(雪あられ・氷あられ・凍雨・ひょうは含まない。)

「最大風速」は、任意の10分間平均風速の最大値。

資料 成田航空地方气象台

1-12 台風等の被害

区分 年月日	台風名等	被害状況						
		家屋				農業		その他
		全壊	半壊	床上浸水	床下浸水	水冠 稲水	その他	
戸	戸	戸	戸	ha	ha	か所		
昭和								
58. 6. 9	大雨による被害	—	—	2	23	—	—	—
58. 8. 16	5・6号	—	—	—	1	—	—	—
17								
58. 9. 29	10号	1	—	—	—	—	—	1
59. 6. 1	大雨による被害	—	—	—	4	—	—	—
60. 7. 1	6号	—	—	—	4	370	209	19
61. 8. 4	10号	—	—	3	18	400	4.5	80
61. 9. 13	大雨による被害	—	—	2	51	—	—	—
62. 9. 16	13号	—	—	—	1	—	—	—
62. 12. 17	千葉県東方沖地震	—	—	—	—	—	—	1,085
63. 9. 28	大雨による被害	—	—	—	—	—	—	1
平成								
元. 8. 26	17号	—	—	7	31	—	—	—
2. 11. 4	大雨による被害	1	1	—	30	—	—	14
3. 9. 8	15号	—	1	194	42	338	32	85
3. 9. 19	18号	1	1	1	28	105	107	162
3. 10. 10	21号	1	2	—	—	—	—	23
5. 8. 26	11号	—	—	—	6	—	0.04	7
27								
5. 11. 13	大雨による被害	—	—	—	1	—	—	7
14								
6. 2. 12	大雪による被害	—	—	—	—	—	4	—
6. 7. 12								
↓	高温・小雨による被害	—	—	—	—	—	242	—
9. 19								
6. 9. 17	大雨による被害	—	—	—	1	—	—	—
6. 9. 29	29号	—	—	—	1	—	—	—
8. 9. 22	17号	—	—	1	15	—	—	—
12. 5. 24	降雹による被害	—	—	3	6	—	397	—
13. 8. 21	11号	—	—	—	—	—	—	5
13. 9. 10	15号	—	—	—	—	—	—	5
13. 10. 10	大雨による被害	—	—	1	3	—	—	35
14. 7. 10	6号	—	—	—	—	—	—	1
14. 10. 1	21号	—	—	—	—	—	—	7
15. 10. 13	突風による被害	—	4	—	—	—	—	—
16. 10. 9	22号・秋雨前線に伴う大雨による被害	—	—	—	—	—	—	9
16. 10. 20	23号	—	—	—	—	—	—	1
18. 10. 6	大雨による被害	—	—	—	—	—	—	2
18. 12. 26	大雨による被害	—	—	—	—	—	—	4
19. 9. 6	9号	—	—	—	—	—	—	2
20. 8. 5	大雨による被害	—	—	—	1	—	—	1
20. 8. 16	大雨による被害	—	—	—	5	—	—	—
21. 8. 31	11号	—	—	—	—	—	—	1
22. 9. 28	大雨による被害	—	—	—	—	—	—	1
22. 10. 20	土砂災害	—	—	—	—	—	—	1
23. 3. 11	東北地方太平洋沖地震	4	64	—	—	—	—	1,643
23. 9. 23	15号	—	—	—	—	—	—	11
24. 4. 3	突風による被害	—	—	—	—	—	—	1
24. 6. 20	4号	—	—	—	—	—	2	—
24. 10. 1	17号	—	—	—	—	—	0.13	—
25. 10. 16	26号	3	14	16	36	—	51.3	—
26. 2. 8	大雪による被害	—	—	—	—	—	2.5	—
27. 7. 3	大雨による被害	—	—	—	—	—	—	1
27. 9. 6	暴風による被害	—	—	—	—	—	—	9
28. 8. 16	7号	—	—	—	—	—	—	1
28. 8. 22	9号	—	—	—	—	—	33	6
29. 10. 22	21号	—	1	—	—	—	0	2
30. 10. 1	24号	—	—	—	—	—	3	—
令和								
元. 9. 9	15号	8	83	—	—	—	44.6	1,889
元. 10. 12	19号	—	—	—	—	—	0.4	—
2. 4. 13	突風による被害	—	—	—	—	—	0.1	8

(注) 東北地方太平洋沖地震の被害状況については、平成26年9月1日現在の数値。資料 危機管理課、農政課
(注) 令和元年の台風被害(15号、19号及び10月25日大雨)については、一連の災害としているため、15号に被害状況をしています。半壊については、大規模半壊も含まれています。
令和3年9月30日現在の数値。