＜地震　想定される震度階級分布図＞

●想定震度階級（A.千葉県北西部直下地震）

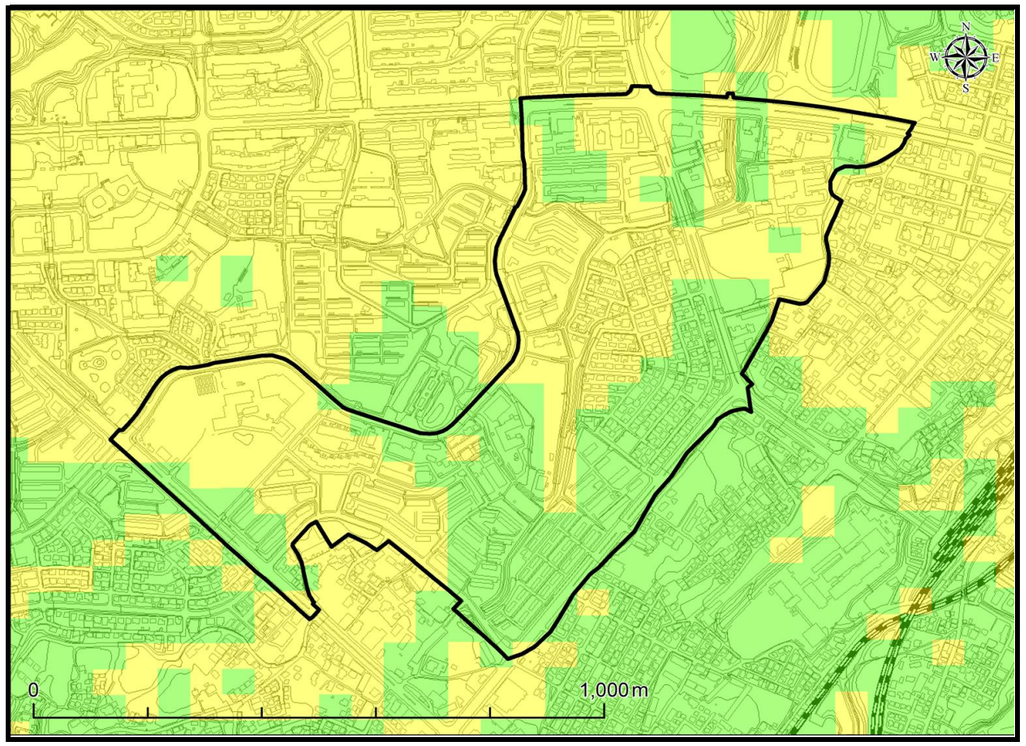

●想定震度階級（B.成田空港直下地震）

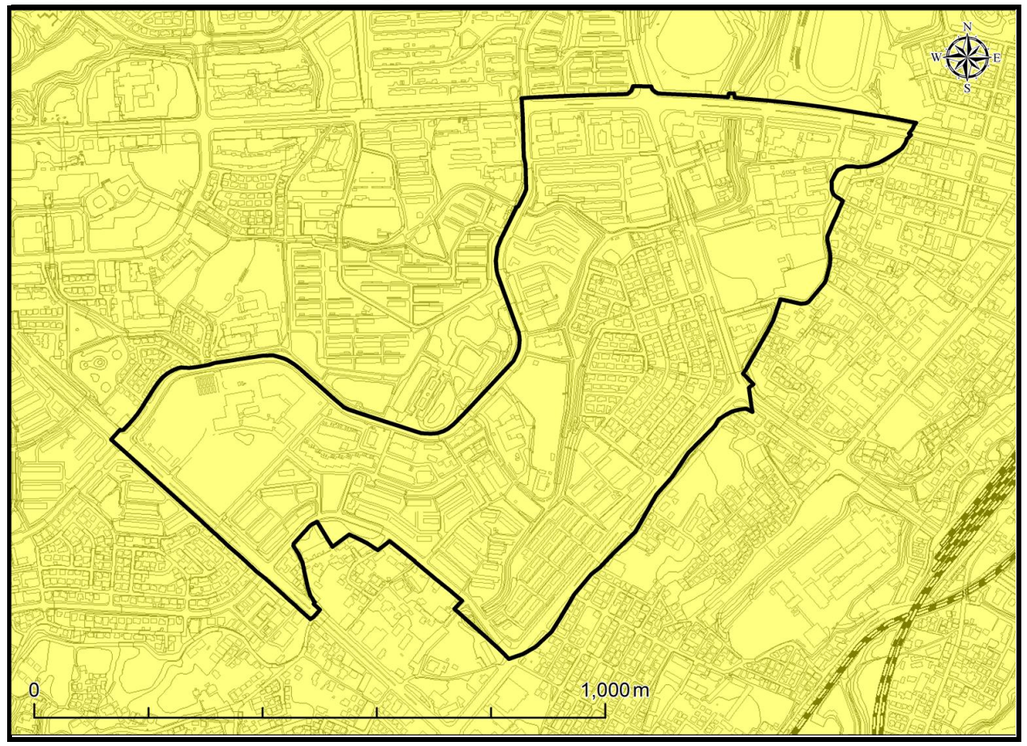

当該小学校区の震度階級を、想定地震別に50mメッシュで表示した図である。

なお、震度は、地盤条件、地震の規模（マグニチュード）や震源の深さ、震源からの距離等によって異なる。このため、相対的なゆれの強さは地震によって異なる。

●想定震度階級（C.茨城県南部地震）

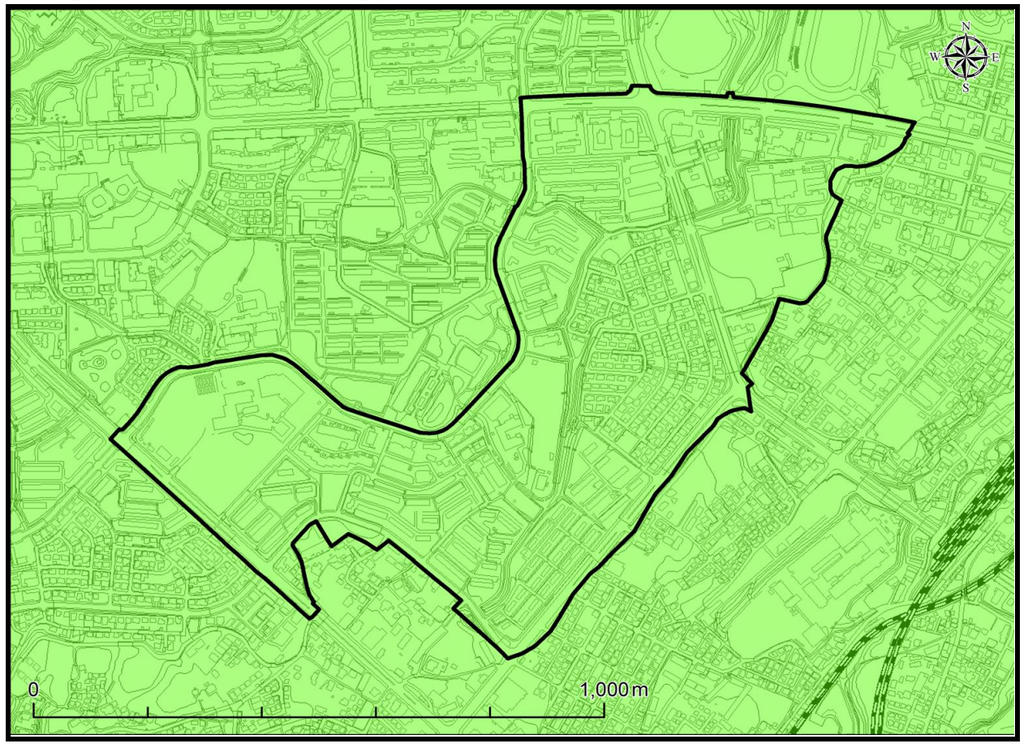

●想定震度階級（D.成田市直下地震）

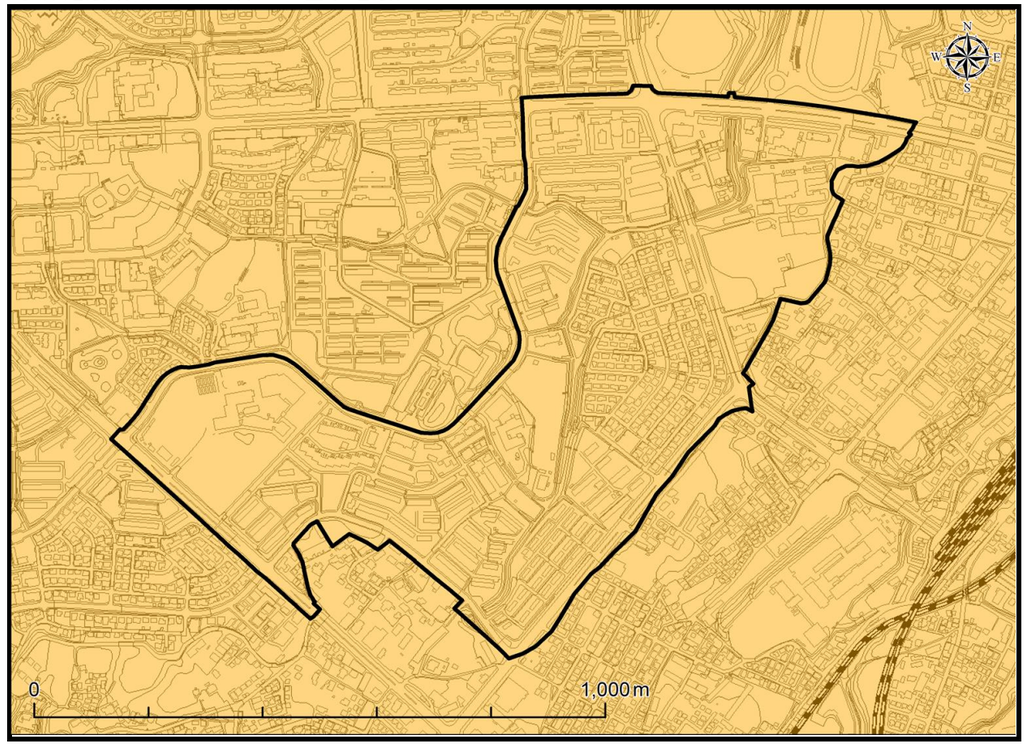

凡例

震度階級

- 5強
- 6弱
- 6強
- 7

平成29年3月31日現在

＜地震　想定される液状化危険度分布図＞

●想定液状化危険度（A. 千葉県北西部直下地震）

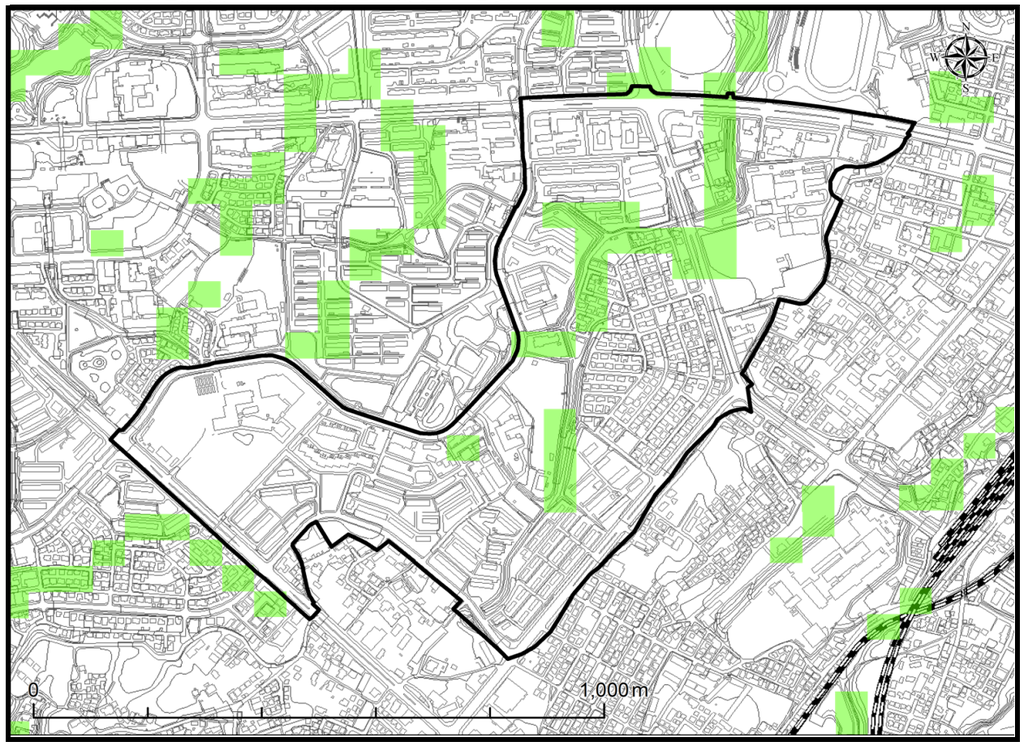

●想定液状化危険度（B. 成田空港直下地震）

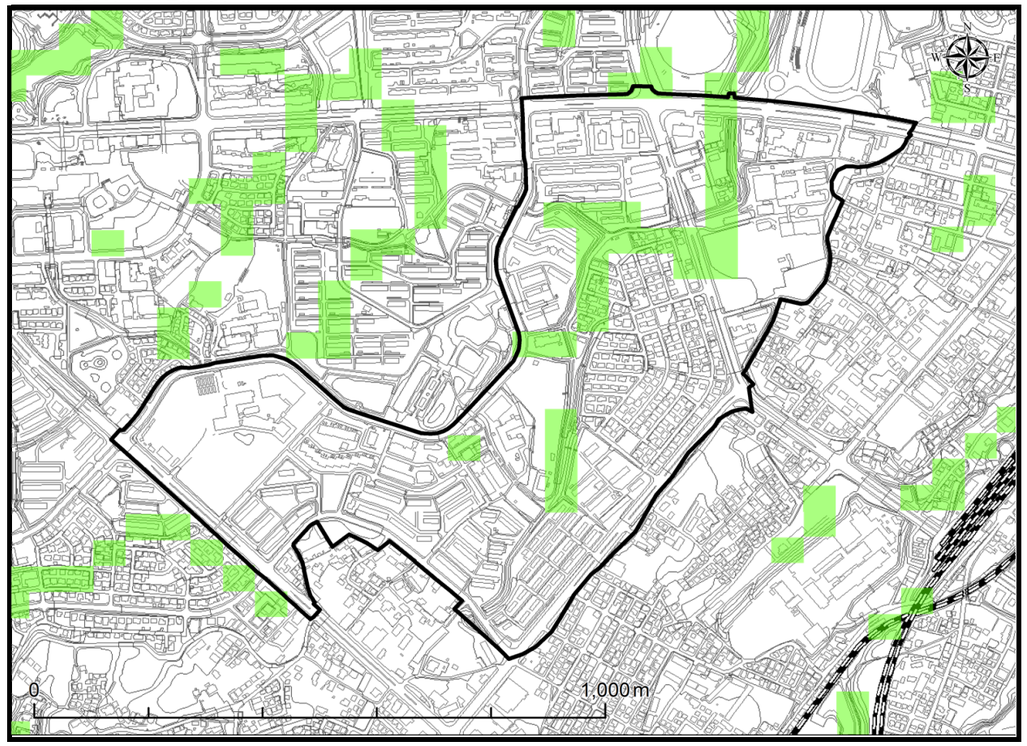

当該小学校区の液状化危険度を、想定地震別に50mメッシュで表示した図である。PL値が大きいほど、液状化危険度は高い。

●想定液状化危険度（C. 茨城県南部地震）

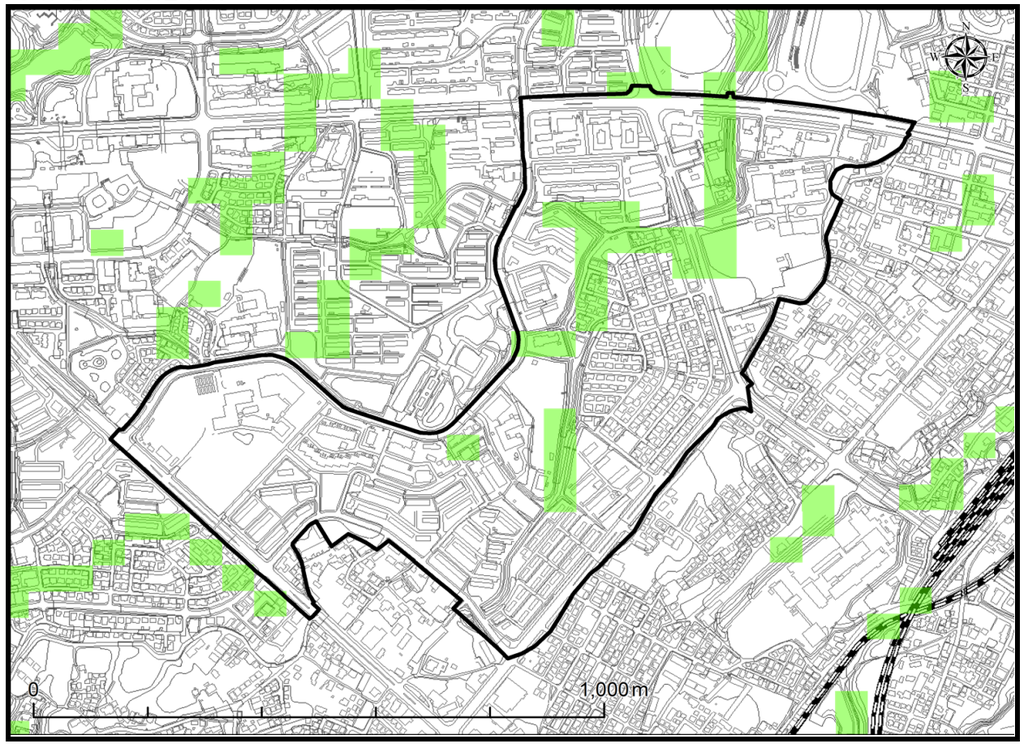

●想定液状化危険度（D. 成田市直下地震）

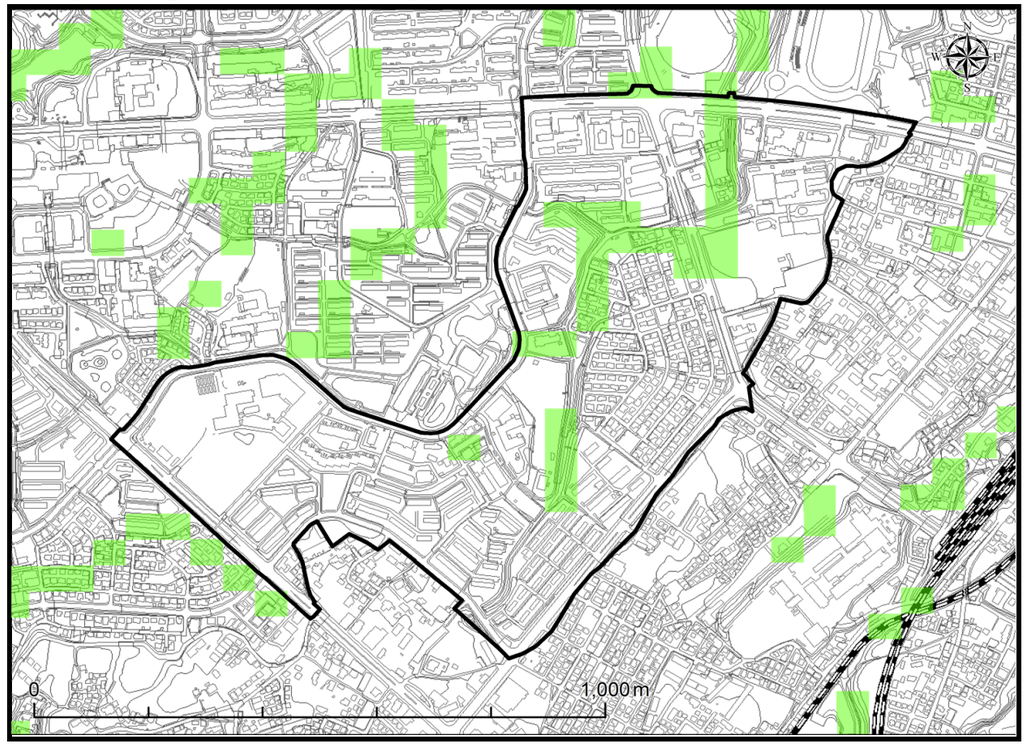

凡例

PL値

- 15＜PL
- 5＜PL≦15
- 0＜PL≦5
- PL＝0

平成29年3月31日現在

＜水害　河川別の浸水想定区域図（利根川）＞

08 新山小学校区

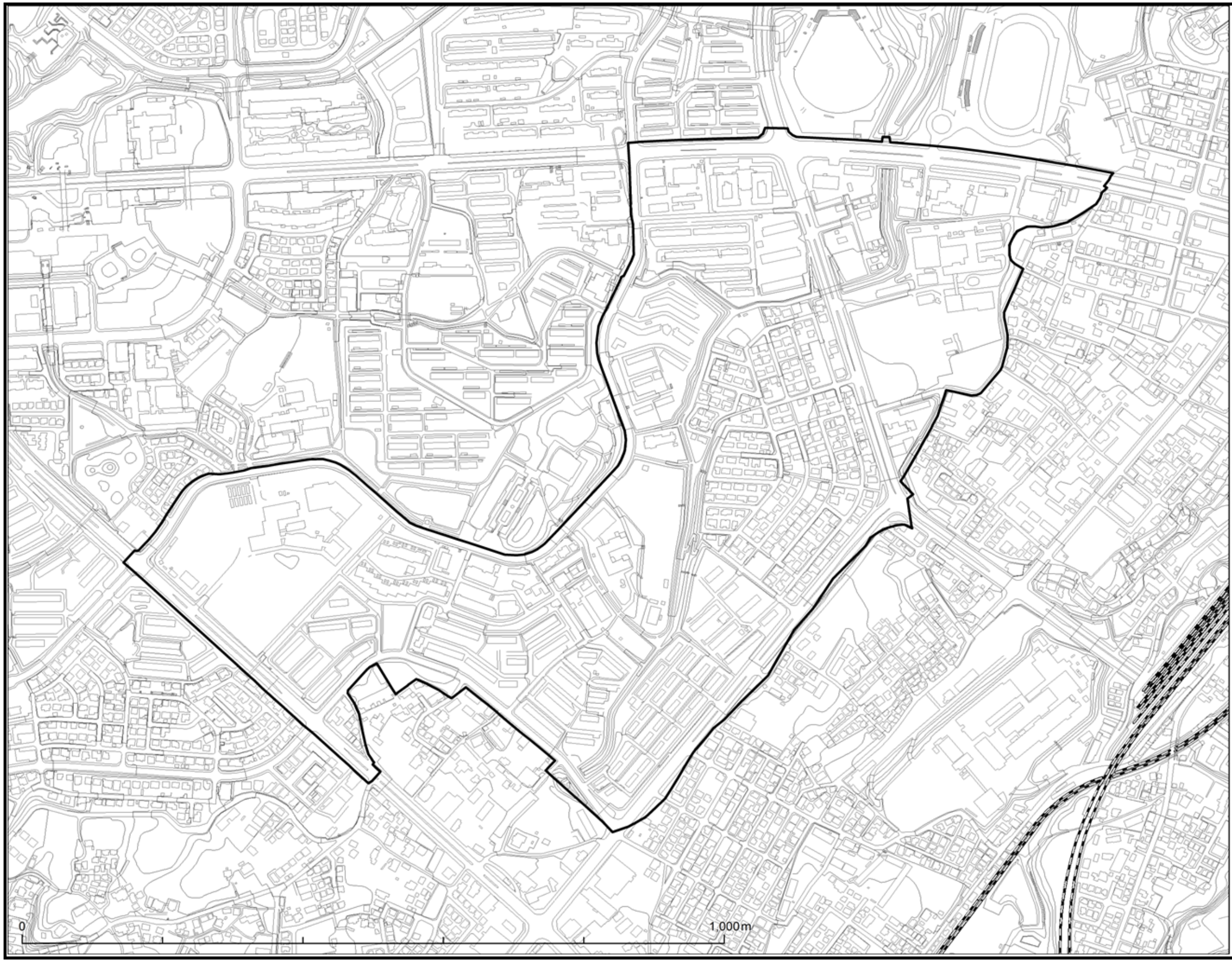

浸水想定区域図とは、水防法により河川管理者が、降雨により河川がはん濫した場合に浸水が想定される区域を示したものである。

浸水被害想定調査で対象とした河川のうち、利根川の浸水想定区域を浸水深別（0.5m未満、0.5～1.0m、1.0～2.0m、2.0～5.0m、5.0m以上）に表示した図である。

N
W
E
S

利根川浸水想定区域
浸水深
- 0.5m未満の区域
- 0.5～1.0m未満の区域
- 1.0～2.0m未満の区域
- 2.0～5.0m未満の区域
- 5.0m以上の区域

平成29年3月31日現在

＜水害　河川別の浸水想定区域図（根木名川）＞

08 新山小学校区

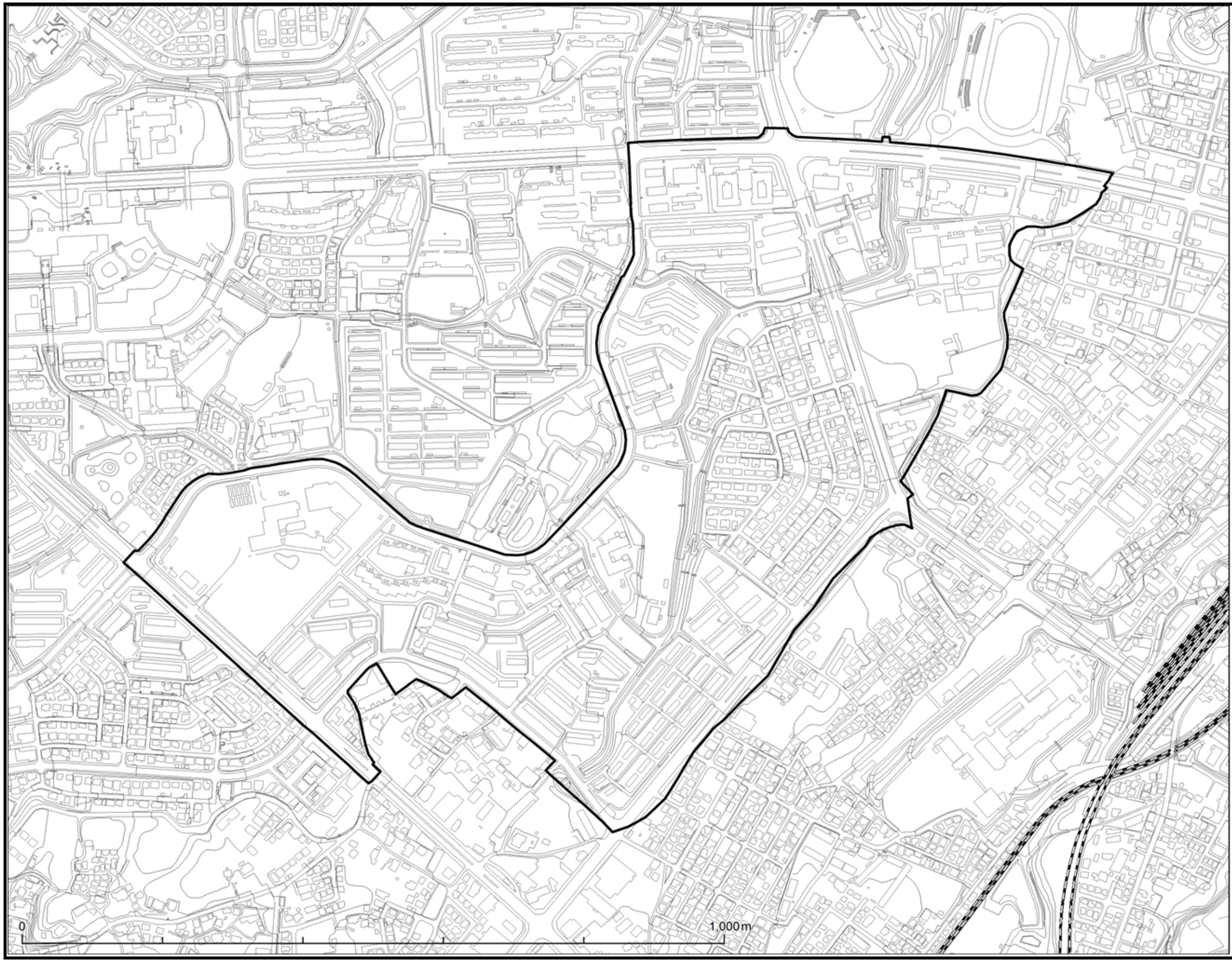

浸水想定区域図とは、水防法により河川管理者が、降雨により河川がはん濫した場合に浸水が想定される区域を示したものである。

浸水被害想定調査で対象とした河川のうち、根木名川の浸水想定区域を浸水深別（0.5m未満、0.5～1.0m、1.0～2.0m、2.0～5.0m、5.0m以上）に表示した図である。

N
W
E
S

根木名川浸水想定区域
浸水深
- 0.5m未満の区域
- 0.5～1.0m未満の区域
- 1.0～2.0m未満の区域
- 2.0～5.0m未満の区域
- 5.0m以上の区域

平成29年3月31日現在

＜土砂災害　土砂災害警戒区域等位置図＞

08 新山小学校区

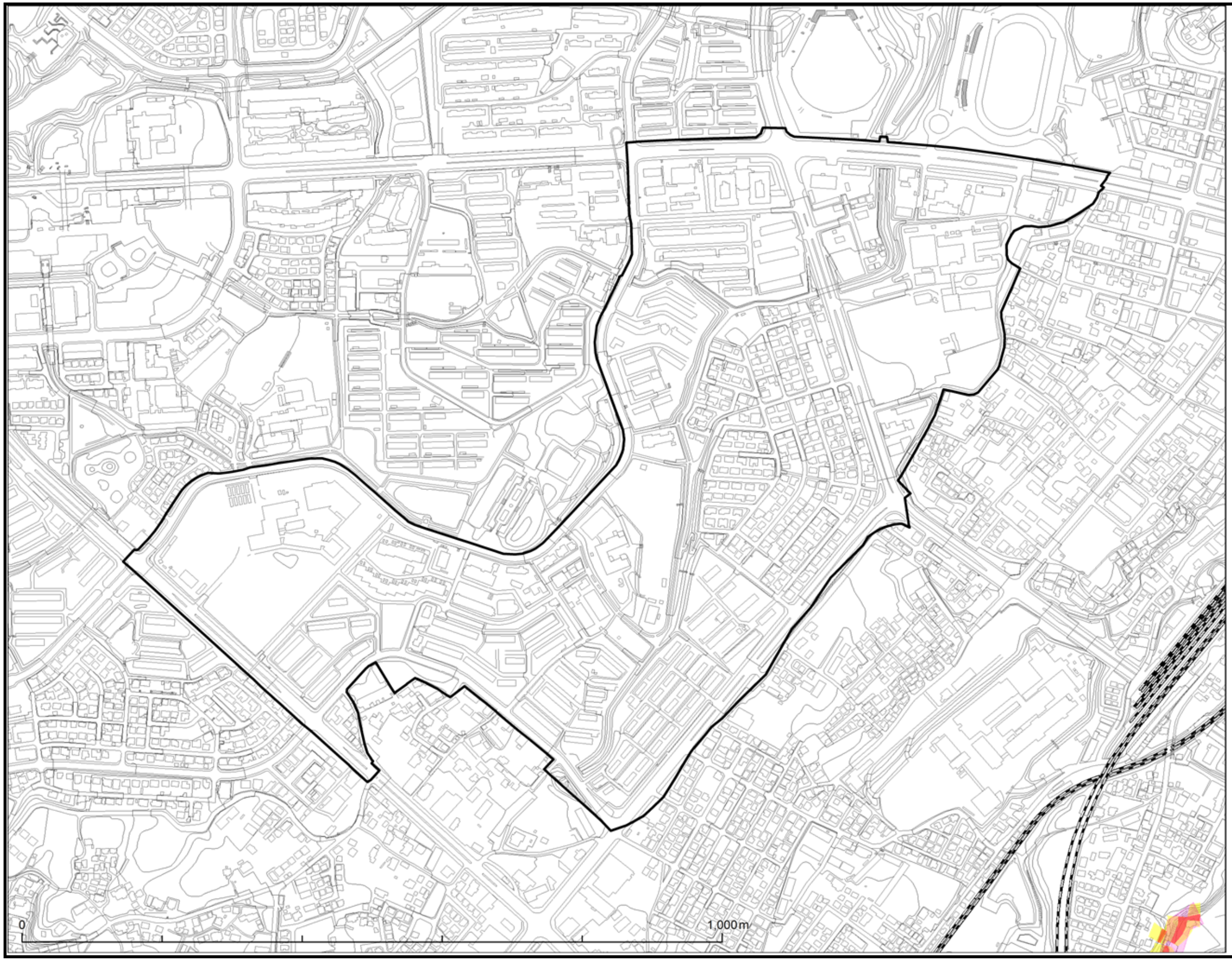

土砂災害警戒区域・特別警戒区域（急傾斜地の崩壊）、急傾斜地崩壊危険箇所、山腹崩壊危険地区を表示した図である。

N
W
E
S

急傾斜地崩壊危険箇所
急傾斜地崩壊危険箇所
山腹崩壊危険地区
山腹崩壊危険地区
土砂災害警戒区域等
土砂災害特別警戒区域
土砂災害警戒区域

平成29年3月31日現在