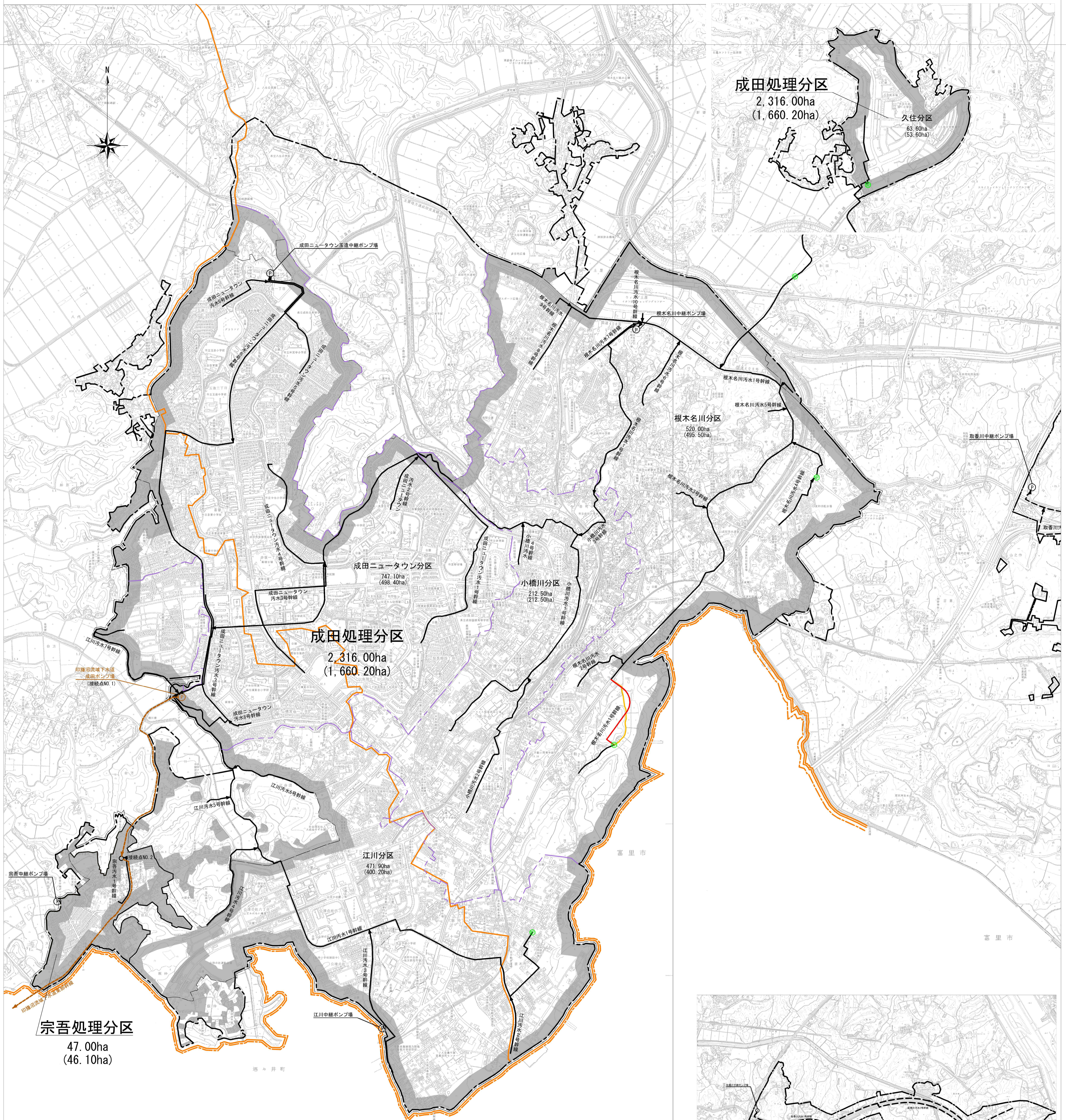


# 成田市公共下水道計画図（污水）



成田処理分区  
2,316.00ha  
(1,660.20ha)

宗吾処理分区  
47.00ha  
(46.10ha)

成田処理分区  
2,316.00ha  
(1,660.20ha)

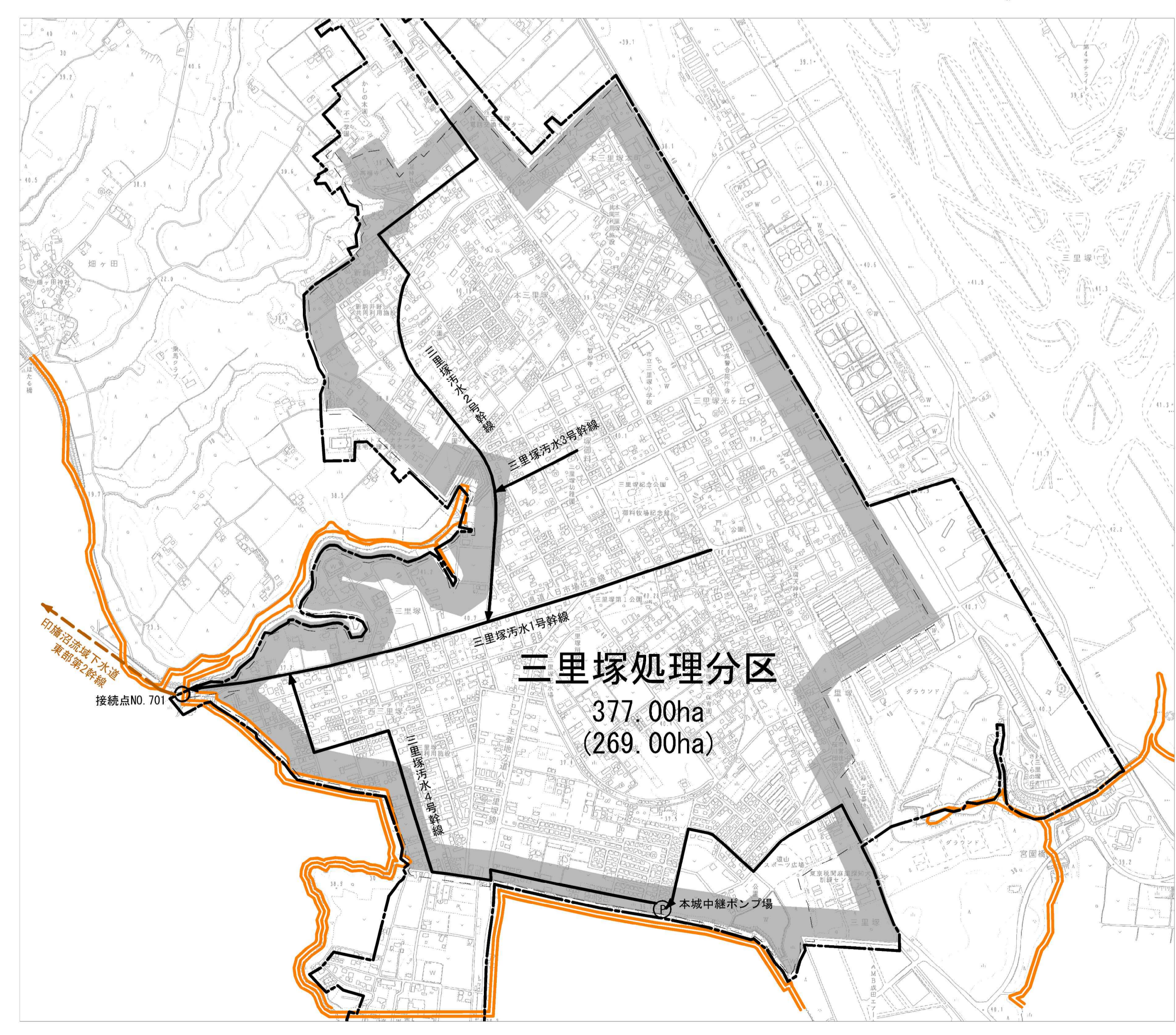
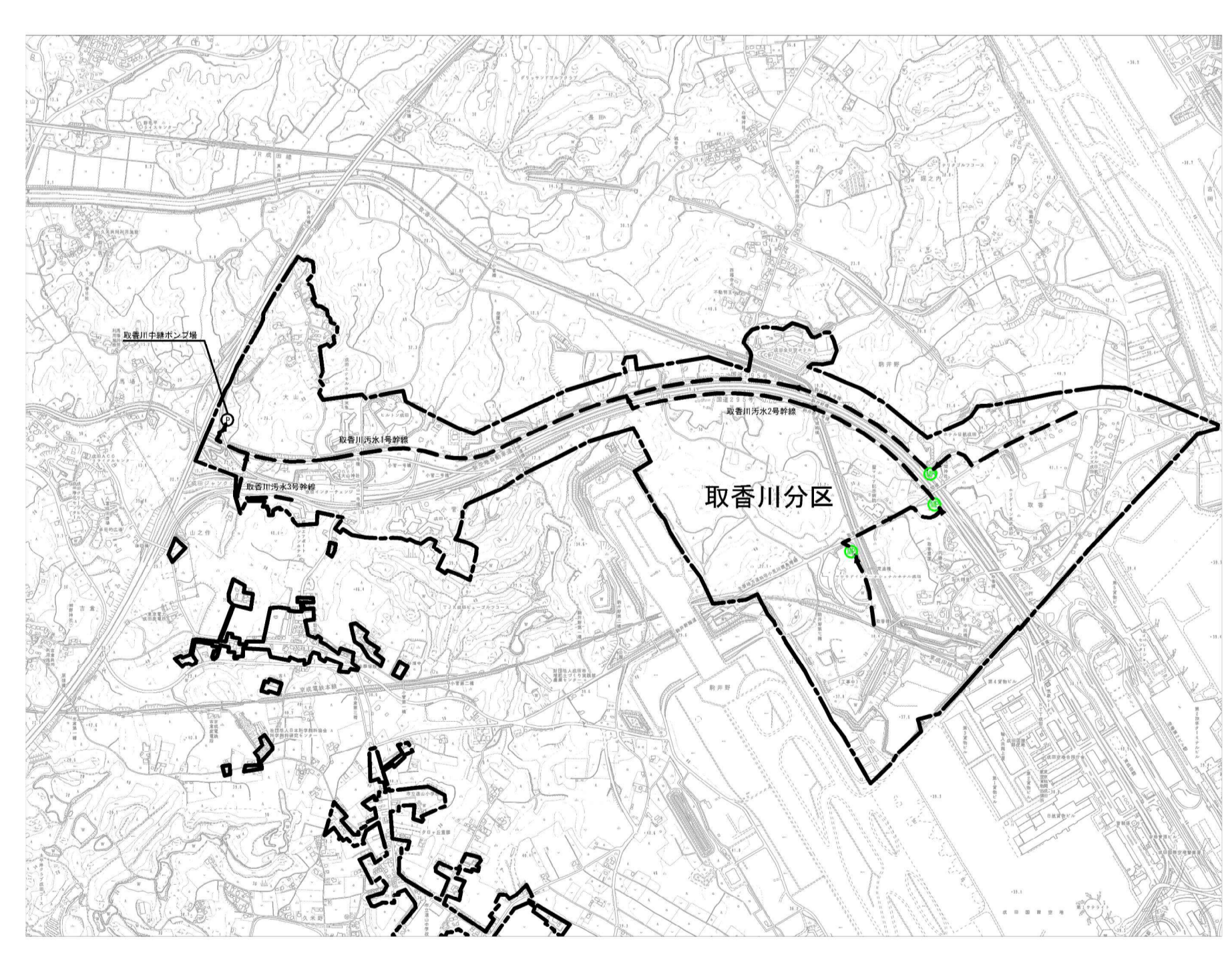
江川処理分区  
471.90ha  
(400.20ha)

小橋川処理分区  
212.50ha  
(212.50ha)

根木名川処理分区  
520.00ha  
(495.50ha)

久住処理分区  
63.60ha  
(53.60ha)

三里塚処理分区  
377.00ha  
(269.00ha)



凡例	
記号	名称
——	市街化区域界
——	全体計画区域界
——	処理分区（既事業計画）
——	公共下水道幹線（既事業計画）
---	公共下水道幹線（計画）
---	公共下水道幹線（変更後）
---	公共下水道幹線（変更前）
⊙	中継ポンプ場
⊙	中継ポンプ場（マンホールタイプ）
---	流域下水道幹線
---	流域接続箇所・番号
---	環境基準区域
---	都市計画区域
---	処理区域（既事業計画）

事業名	成田市印旛沼流域関連 公共下水道事業	図面番号	1 / 2
図面名	下水道計画一般図 污水	縮尺	1:10,000
事業主	土木部下水道課		
令和5年度	千葉県成田市		