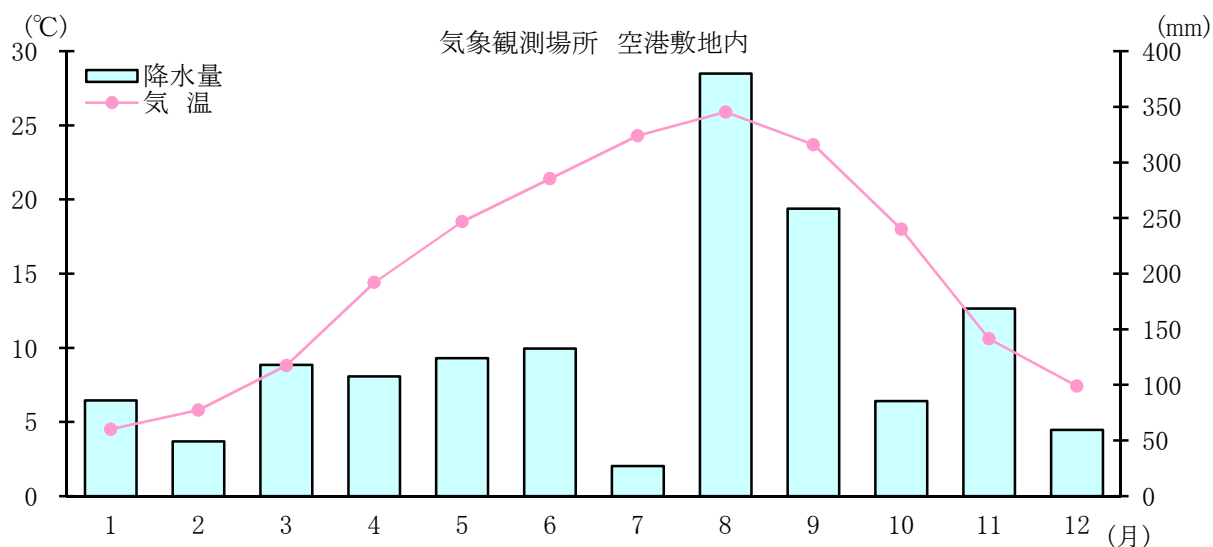


---

# 土地・気象

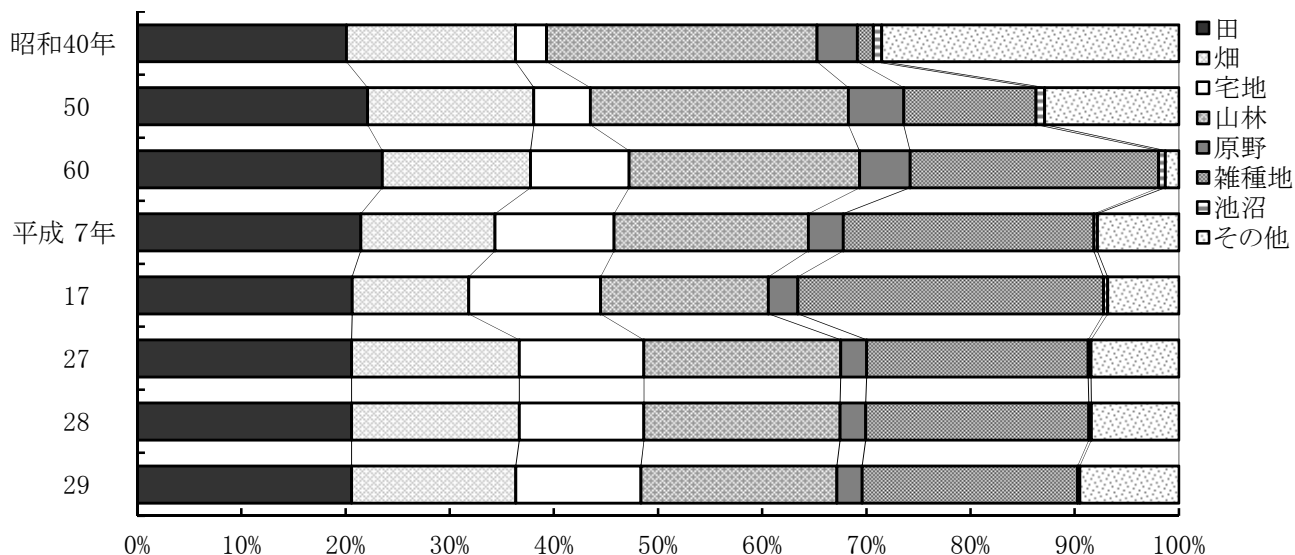
---

# 1 気温と降水量（平成28年）



|     | 1月   | 2月   | 3月    | 4月    | 5月    | 6月    | 7月   | 8月    | 9月    | 10月  | 11月   | 12月  |
|-----|------|------|-------|-------|-------|-------|------|-------|-------|------|-------|------|
| 気温  | 4.5  | 5.8  | 8.8   | 14.4  | 18.5  | 21.4  | 24.3 | 25.9  | 23.7  | 18.0 | 10.6  | 7.4  |
| 降水量 | 86.0 | 49.0 | 118.0 | 107.5 | 124.0 | 132.5 | 27.0 | 380.0 | 258.5 | 85.5 | 168.5 | 59.5 |

# 2 土地の地目別面積（各年1月1日現在）



|       | 田    | 畑    | 宅地   | 山林   | 原野  | 雑種地  | 池沼  | その他  |
|-------|------|------|------|------|-----|------|-----|------|
| 昭和40年 | 20.1 | 16.2 | 3.0  | 26.0 | 3.9 | 1.5  | 0.8 | 28.5 |
| 50    | 22.1 | 16.0 | 5.4  | 24.8 | 5.3 | 12.7 | 0.8 | 12.9 |
| 60    | 23.5 | 14.2 | 9.5  | 22.1 | 4.9 | 23.9 | 0.6 | 1.3  |
| 平成7年  | 21.5 | 12.9 | 11.4 | 18.6 | 3.4 | 24.1 | 0.3 | 7.8  |
| 17    | 20.6 | 11.2 | 12.7 | 16.1 | 2.8 | 29.4 | 0.4 | 6.8  |
| 27    | 20.6 | 16.1 | 11.9 | 18.9 | 2.5 | 21.3 | 0.3 | 8.4  |
| 28    | 20.6 | 16.1 | 12.0 | 18.8 | 2.5 | 21.4 | 0.2 | 8.4  |
| 29    | 20.6 | 15.8 | 12.0 | 18.8 | 2.4 | 20.7 | 0.2 | 9.5  |

# 1-1 位 置

(平成29年4月1日)



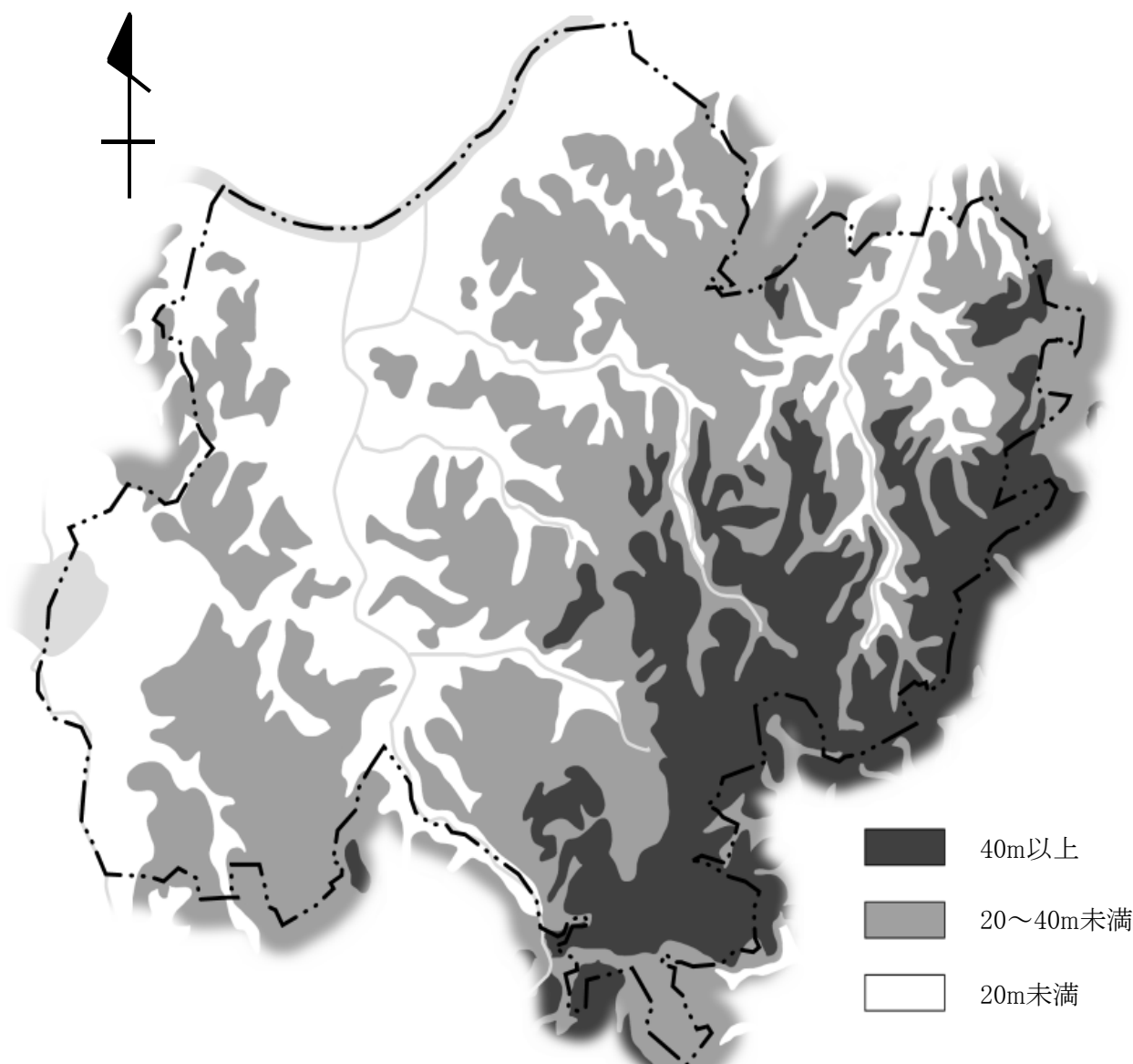
本市は千葉県の北部中央の北総台地に位置し、北は神崎町、利根川を隔てて茨城県、西は栄町、印旛沼を隔てて印西市、南は酒々井町、富里市、芝山町、東は多古町、香取市に接する。面積は213.84 k㎡（県下6位）で県土の約4.1%を占める。

|      |           |            |    |            |
|------|-----------|------------|----|------------|
| 位 置  | 極東        | 所字北割地先     | 東経 | 140度28分21秒 |
|      | 極西        | 北須賀字中外埜地先  | 東経 | 140度14分57秒 |
|      | 極南        | 南三里塚字東地先   | 北緯 | 35度43分24秒  |
|      | 極北        | 小浮字流作地先    | 北緯 | 35度54分09秒  |
| 面 積  | 213.84 k㎡ |            |    |            |
| 広 ぼう | 東西        | 20.1 k m   | 南北 | 19.9 k m   |
| 市役所  | 東経        | 140度19分06秒 | 北緯 | 35度46分36秒  |

資料 総務課

## 1-2 地形と地質

地勢等高線図概況



本市の地形は、南東の大栄地区及び遠山地区から北西の下総地区及び豊住地区と西の公津地区に向かって低くなっており、東部及び南部の台地と北部及び西部の平地に大別される。

最高部は南三里塚地先の標高42mで、最低部は安西地先の標高1mである。また、地質はおおむね赤褐色の関東ローム層で、次いで黄褐色の砂層と小砂利混じりのいわゆる成田層で形成されている。

この成田層は洪積世（約10万年前）に、まだ成田市が古東京湾と呼ばれる鹿島方面に開いた内湾の海底にあった頃、長い時間をかけて土砂が堆積してできたものであり、その後数万年前の関東地方一帯の隆起により陸地化した。

## 1-3 沿 革

市内猿山から発掘されたナウマン象の頭骨化石は、約15万年前の旧石器時代のものと推定され、学術的に貴重な発見となり、また、三里塚遺跡から発見された先土器時代の楕円形石器は約3万年以前に使われた石器で、成田の黎明期を飾る貴重な遺物として注目されている。

後続する縄文・弥生時代にも厳しい自然を克服した原始・古代の成田人の足跡を貝塚や遺跡の中に見出すことができ、根木名川周辺台地、北印旛沼東岸台地及び大須賀川周辺台地に群在する多くの古墳は、成田が古代印波国や下海上国の中心地であったことを物語っている。

律令体制時代の成田は、埴生郡、印旛郡、香取郡に属し、山方、荒海、真敷などに駅（うまや）が設けられるなど、古代交通の要地でもあった。

平安中期、常総の地を揺るがした平将門の乱を鎮めるため、寛朝大僧正によって成田山新勝寺が開山され、成田は法灯絶ゆることのない霊地となった。鎌倉時代には、この辺りを治めていた大須賀氏に招かれた僧侶真源によって慈恩寺（現在の大慈恩寺）が再興された。また、室町時代に再建された滑河観音にある仁王門は、国の重要文化財となっている。

中世の成田は、下総千葉氏及び系累の支配下に入り、徳川政権下では佐倉藩、高岡藩、田安家、幕府領、旗本領などが入り組んだ中であつた。

明治4年の廃藩置県後、数度にわたる所管の郡の変遷があつたが、昭和になってから印旛郡、香取郡の所管に入り、昭和29年3月31日、町村合併促進法によって成田町、公津村、八生村、中郷村、久住村、豊住村、遠山村の1町6か村が合併して成田市が誕生、さらに平成18年3月27日には下総町、大栄町と合併した。

日本の空の表玄関、成田国際空港は、昭和41年7月4日の設置決定から幾多の紆余曲折を経て、昭和53年5月20日に開港した。現在、乗り入れ航空会社は96社で、日本を含む125都市（海外38ヵ国108都市、国内3地域17都市）に乗り入れをし、航空機の1日平均発着回数は673回で、空港旅客数は開港当時の5倍を超える年間3,962万人となった。市制施行当時45,075人だった人口も今や132,949人（平成29年9月30日現在住民基本台帳人口）となり、かつての田園観光都市成田は、信仰のまちとしての顔と、交通、経済、文化の様々な分野で国際交流の拠点として、国際交流都市の顔をもつまちへと大きく変貌している。

## 1-4 主な河川(一級河川)

(平成29年4月1日)

| 河川名    | 管理延長<br>(km) | 流域面積<br>(km <sup>2</sup> ) | 上流端              | 下流端              | 堤防敷<br>(千m <sup>2</sup> ) |
|--------|--------------|----------------------------|------------------|------------------|---------------------------|
| 利根川    | 9.4          | …                          | 群馬県みなかみ町<br>大水上山 | 銚子市(太平洋流出点)      | …                         |
| 根木名川   | 16.2         | 86.8                       | 富里市根木名           | 成田市新川(利根川合流点)    | 1,091                     |
| 派川根木名川 | 3.3          | 33.1                       | 成田市荒海            | 成田市滑川(利根川合流点)    | 231                       |
| 大須賀川   | 2.2          | 63.2                       | 成田市前林            | 香取市佐原口(利根川合流点)   | …                         |
| 尾羽根川   | 3.5          | 27.2                       | 成田市川上            | 成田市水掛(派川根木名川合流点) | 70                        |
| 荒海川    | 4.6          | 11.0                       | 成田市十余三           | 成田市芦田(根木名川合流点)   | 315                       |
| 小橋川    | 4.8          | 10.4                       | 成田市郷部            | 成田市新妻(根木名川合流点)   | 226                       |
| 取香川    | 4.9          | 25.3                       | 成田市取香            | 成田市寺台(根木名川合流点)   | 296                       |
| 十日川    | 5.0          | 15.3                       | 成田市長沼            | 成田市安西(利根川合流点)    | 162                       |
| 派川十日川  | 1.7          | …                          | 成田市北羽鳥           | 成田市新川(根木名川合流点)   | 51                        |
| 竜台川    | 1.9          | 6.3                        | 栄町竜角寺            | 成田市竜台(利根川合流点)    | 46                        |

資料 国土交通省, 成田土木事務所

## 1-5 主な池沼

(単位:千m<sup>2</sup>)

(平成29年4月1日)

| 池沼名  | 所在地          | 面積(概数) |
|------|--------------|--------|
| 北印旛沼 | 成田市, 印西市, 栄町 | 6,260  |
| 坂田ヶ池 | 成田市大竹        | 37     |
| バタ池  | 成田市南平台       | 3      |
| 西池   | 成田市吉倉        | 5      |
| 浅間池  | 成田市松崎        | 12     |

資料 行政管理課

# 1-6 地目別面積

(単位:km<sup>2</sup>)

(各年1月1日)

| 年  | 区分 | 総数     | 田     | 畑     | 宅地    | 山林    | 原野   | 雑種地   | 池沼   | その他   |
|----|----|--------|-------|-------|-------|-------|------|-------|------|-------|
| 昭和 | 40 | 130.51 | 26.21 | 21.18 | 3.88  | 33.88 | 5.05 | 2.01  | 1.04 | 37.26 |
|    | 50 | 130.50 | 28.85 | 20.82 | 7.07  | 32.35 | 6.92 | 16.58 | 1.09 | 16.82 |
|    | 55 | 130.50 | 31.33 | 20.16 | 11.35 | 30.46 | 6.95 | 27.13 | 0.82 | 2.30  |
|    | 60 | 130.50 | 30.69 | 18.56 | 12.38 | 28.85 | 6.33 | 31.15 | 0.82 | 1.72  |
| 平成 | 2  | 131.28 | 29.61 | 18.82 | 13.54 | 26.87 | 5.28 | 26.76 | 0.45 | 9.95  |
|    | 7  | 131.27 | 28.18 | 16.88 | 15.01 | 24.49 | 4.41 | 31.59 | 0.43 | 10.28 |
|    | 12 | 131.27 | 27.59 | 15.17 | 15.52 | 21.77 | 3.86 | 35.49 | 0.44 | 11.43 |
|    | 17 | 131.27 | 27.10 | 14.67 | 16.61 | 21.13 | 3.71 | 38.55 | 0.51 | 8.99  |
|    | 22 | 213.84 | 43.94 | 34.68 | 25.10 | 41.25 | 5.43 | 44.37 | 0.59 | 18.48 |
|    | 26 | 213.84 | 43.98 | 34.51 | 25.50 | 41.19 | 5.42 | 44.50 | 0.59 | 18.15 |
|    | 27 | 213.84 | 43.96 | 34.45 | 25.55 | 40.43 | 5.30 | 45.51 | 0.59 | 18.05 |
|    | 28 | 213.84 | 43.98 | 34.41 | 25.62 | 40.24 | 5.24 | 45.82 | 0.53 | 18.00 |
|    | 29 | 213.84 | 43.95 | 33.74 | 25.73 | 40.16 | 5.21 | 44.26 | 0.46 | 20.33 |

資料 資産税課

# 1-7 都市計画区域面積及び人口集中地区等の面積

(単位:ha)

| 区分              |           | 年            | 平成29年4月1日         |     |
|-----------------|-----------|--------------|-------------------|-----|
| 都市計画区域面積        | 総面積       |              | 21,384            |     |
|                 | 市街化区域面積   |              | 2,057             |     |
|                 | 市街化調整区域   |              | 11,070            |     |
|                 | 非線引都市計画区域 |              | 8,257             |     |
|                 | 用途地域      | 第一種低層住居専用地域  |                   | 920 |
|                 |           | 第一種中高層住居専用地域 |                   | 296 |
|                 |           | 第二種中高層住居専用地域 |                   | 12  |
|                 |           | 第一種住居地域      |                   | 661 |
|                 |           | 第二種住居地域      |                   | 56  |
|                 |           | 準住居地域        |                   | 28  |
|                 |           | 近隣商業地域       |                   | 51  |
|                 |           | 商業地域         |                   | 73  |
|                 |           | 準工業地域        |                   | 55  |
| 工業地域            |           | 33           |                   |     |
| 工業専用地域          |           | 141          |                   |     |
| 人口集中地区面積        |           |              | 2,262 (平成27年国勢調査) |     |
| 農地<br>業域<br>振興積 | 総面積       |              | 17,973            |     |
|                 | 農振農用地面積   |              | 6,322             |     |
|                 | その他の      |              | 11,651            |     |

資料 都市計画課,農政課,国勢調査





# 1-9 地価公示価格一覽

(単位:円/㎡)

(各年1月1日)

| 標準地<br>番号 | 地 点             | 地目      | 平成 7    | 12      | 17      | 22      | 26      | 27      | 28      | 29      |
|-----------|-----------------|---------|---------|---------|---------|---------|---------|---------|---------|---------|
| 1         | 上町189-4         | 宅地      | 142,000 | 84,700  | 63,000  | 63,300  | —       | —       | —       | —       |
| 1         | 東町240-4外        |         | —       | —       | —       | —       | 52,900  | 52,900  | 52,900  | 52,900  |
| 2         | 吾妻1丁目12-11      |         | 155,000 | 92,900  | 70,400  | 72,500  | —       | —       | —       | —       |
| 2         | 吾妻1丁目15-10      |         | —       | —       | —       | —       | 72,400  | —       | —       | —       |
| 2         | はなのき台2丁目8-17    |         | —       | —       | —       | —       | —       | 69,400  | 71,000  | 73,000  |
| 3         | 飯田町字東向野172-98外  |         | 137,000 | 81,900  | 63,500  | 65,100  | —       | —       | —       | —       |
| 3         | 飯田町字東向野172-107  |         | —       | —       | —       | —       | 60,300  | 60,300  | 61,600  | 63,100  |
| 4         | 新町1044-18外      |         | 136,000 | 82,000  | 62,400  | 62,300  | —       | —       | —       | —       |
| 4         | 幸町1014-25       |         | —       | —       | —       | —       | 50,800  | 50,800  | 50,800  | 50,800  |
| 5         | 飯田町字西向野135-39   |         | 127,000 | 78,000  | —       | —       | —       | —       | —       | —       |
| 5         | 三里塚御料1-984      |         | 108,000 | 51,000  | 30,600  | 27,700  | —       | —       | —       | —       |
| 5         | 囲護台2丁目6-4       |         | —       | —       | —       | —       | 96,500  | 98,500  | 104,000 | 109,000 |
| 6         | 宗吾3丁目577-7外     |         | 110,000 | 65,000  | 42,200  | 38,300  | 35,600  | 35,300  | —       | —       |
| 6         | 宗吾3丁目567-16     |         | —       | —       | —       | —       | —       | —       | 46,000  | 46,000  |
| 7         | 土屋字宮下1394-12    |         | 109,000 | 68,000  | 46,000  | —       | —       | —       | —       | —       |
| 7         | 並木町字不動産184-3    |         | 120,000 | 72,000  | 46,300  | 44,100  | —       | —       | —       | —       |
| 7         | 名古屋字横峰1374-310  |         | —       | —       | 11,300  | 8,800   | 8,050   | 8,000   | 7,900   | 7,800   |
| 8         | 幸町436-2         |         | —       | 76,500  | 54,600  | 53,500  | —       | —       | —       | —       |
| 8         | 土屋字神代1648       |         | 163,000 | —       | —       | —       | —       | —       | —       | —       |
| 8         | 土屋字上代935-8      |         | —       | —       | —       | —       | 49,500  | 49,500  | 49,500  | 49,500  |
| 9         | 東町618-2         |         | 171,000 | 103,000 | 65,900  | 59,200  | —       | —       | —       | —       |
| 9         | 猿山字間敷546        |         | —       | —       | 11,200  | 9,200   | 8,550   | 8,500   | 8,450   | 8,400   |
| 10        | 郷部字南台227-2外     |         | 103,000 | 64,200  | 43,800  | —       | —       | —       | —       | —       |
| 10        | 寺台字保目439        |         | 152,000 | 82,000  | 55,600  | 51,500  | —       | —       | —       | —       |
| 10        | 寺台字保目414-1      |         | —       | —       | —       | —       | 50,200  | 50,200  | 50,200  | 50,200  |
| 11        | 囲護台1257-3       |         | 50,000  | 31,000  | 20,000  | 74,300  | 71,900  | 73,700  | 77,700  | 81,900  |
| 12        | 並木町字大久保台221-225 |         | 102,000 | 65,500  | 42,400  | —       | —       | —       | —       | —       |
| 12        | 桜田字政所847-1外     |         | —       | —       | 12,500  | 10,100  | 9,200   | 9,100   | 9,000   | 8,950   |
| 13        | 並木町字角林谷132-3    |         | 111,000 | 68,000  | 43,600  | 41,500  | 39,000  | 39,000  | 39,900  | 41,000  |
| 14        | 三里塚字馬場253-27    |         | —       | 45,000  | 27,800  | 24,600  | 23,000  | 22,900  | 22,900  | 22,900  |
| 14        | 三里塚字馬場253-16    |         | 93,000  | —       | —       | —       | —       | —       | —       | —       |
| 15        | 新駒井野52          |         | 79,000  | —       | —       | —       | —       | —       | —       | —       |
| 15        | 本三里塚字宮下西199-29  |         | —       | 49,000  | 30,700  | 27,400  | 25,500  | 25,400  | 25,400  | 25,400  |
| 16        | 東和田字小橋本364-2    |         | 122,000 | 68,000  | 44,500  | 42,600  | —       | —       | —       | —       |
| 16        | 久米野字仲土手330-1    |         | 30,000  | 22,500  | 14,500  | 12,600  | 11,700  | —       | —       | —       |
| 16        | 押畑字西ノ内2117-1    |         | —       | —       | —       | —       | —       | 20,600  | 20,600  | 20,600  |
| 17        | 飯田町字南向野86-2外    |         | 116,000 | 74,000  | 55,100  | —       | —       | —       | —       | —       |
| 17        | 吉岡字来光台560-42    |         | —       | —       | 12,600  | 10,600  | 10,200  | 10,200  | 10,200  | 10,200  |
| 18        | 玉造7丁目10-12      |         | 93,500  | 73,000  | 77,200  | 77,200  | 77,600  | 77,600  | 77,600  | 77,600  |
| 19        | 不動ヶ岡字向山1714-14外 |         | —       | —       | —       | 47,500  | 45,300  | 45,300  | 45,300  | 45,300  |
| 20        | 江弁須字珍重220-28    |         | 134,000 | 78,500  | 59,600  | 58,500  | 56,200  | 56,200  | 57,600  | 59,100  |
| 21        | 美郷台3丁目6-9       |         | 137,000 | 93,600  | 73,800  | 78,000  | —       | —       | —       | —       |
| 21        | 美郷台3丁目7-25      |         | —       | —       | —       | —       | 73,400  | 73,400  | 75,000  | 76,000  |
| 22        | 公津の杜2丁目22-3     |         | —       | 106,000 | 86,000  | 87,100  | 85,300  | 89,500  | 100,000 | 106,000 |
| 22        | 幡谷字宮谷1194-1     |         | 53,000  | —       | —       | —       | —       | —       | —       | —       |
| 23        | 中台6丁目3-10       |         | —       | —       | —       | —       | 75,000  | 76,000  | 78,500  | 81,000  |
| 23        | 本城字小牧54-60      |         | —       | 49,400  | 31,000  | 27,200  | —       | —       | —       | —       |
| 24        | 宗吾4丁目6-9        |         | 113,000 | 70,800  | 48,800  | 46,100  | 43,400  | 43,200  | 43,200  | 43,200  |
| 25        | 北須賀字大坂162外      |         | 31,000  | 23,000  | 14,300  | 12,600  | 11,600  | 11,600  | 11,600  | 11,600  |
| 25        | 囲護台2丁目5-18外     |         | 213,000 | 121,000 | 96,700  | 101,000 | —       | —       | —       | —       |
| 26        | 荒海字下塚128-1外     | 50,000  | 31,000  | 20,000  | 16,900  | 15,400  | 15,300  | 15,300  | 15,300  |         |
| 26        | 中台4丁目12-4       | 152,000 | 96,500  | 75,400  | 79,100  | —       | —       | —       | —       |         |
| 27        | 飯田町字東向野202-144  | 130,000 | 77,200  | 56,200  | 56,900  | —       | —       | —       | —       |         |
| 27        | はなのき台1丁目22番13   | —       | —       | —       | —       | —       | —       | —       | 83,600  |         |
| 28        | 不動ヶ岡字論田2026-25  | 122,000 | 73,500  | 52,500  | —       | —       | —       | —       | —       |         |
| 28        | 松崎字湯川1633番15    | —       | —       | —       | —       | —       | —       | —       | 82,200  |         |
| 29        | 並木町字不動産184-3    | 120,000 | 72,000  | 46,300  | —       | —       | —       | —       | —       |         |
| 30        | 三里塚光ヶ丘1-1347    | 89,000  | 48,500  | —       | —       | —       | —       | —       | —       |         |
| 5-1       | 花崎町839-36       | 850,000 | 330,000 | 170,000 | 150,000 | 148,000 | 151,000 | 159,000 | 167,000 |         |
| 5-2       | 幸町475           | 260,000 | —       | —       | —       | —       | —       | —       | —       |         |
| 5-2       | 幸町474-2外        | —       | 132,000 | 77,000  | 70,200  | 68,000  | 68,000  | 68,300  | 68,900  |         |
| 5-3       | 猿山字上宿472-4      | —       | —       | 25,800  | 20,600  | —       | —       | —       | —       |         |
| 5-3       | ウイング土屋63        | —       | —       | —       | —       | 80,000  | 80,000  | 82,000  | 84,000  |         |
| 5-4       | 花崎町828番50       | —       | —       | —       | —       | —       | —       | —       | 254,000 |         |
| 5-5       | 公津の杜1丁目26番2     | —       | —       | —       | —       | —       | —       | —       | 127,000 |         |
| 9-1       | 新泉20            | —       | —       | —       | —       | 18,200  | 18,200  | 18,200  | 18,200  |         |
| 10-1      | 押畑字塩内330-2      | 35,000  | 28,500  | 19,300  | 17,200  | —       | —       | —       | —       |         |
| 10-4      | 大竹字辺田1105       | 23,000  | —       | —       | —       | —       | —       | —       | —       |         |
| 10-4      | 松崎字備後270-1      | —       | 30,000  | 20,300  | 18,100  | —       | —       | —       | —       |         |
| 10-5      | 北羽鳥字上萱場2031-1外  | 30,000  | 22,700  | 13,800  | 11,000  | —       | —       | —       | —       |         |
| 13-1      | 芦田字大作1647外      | 14,000  | —       | —       | —       | —       | —       | —       | —       |         |
| 13-1      | 下福田字油免541       | —       | 5,000   | 840     | 590     | —       | —       | —       | —       |         |
| 13-1      | 駒井野字大水野1626番1外  | —       | —       | —       | —       | —       | —       | —       | 2,470   |         |

(注) 標準地番号 枝番なし 住宅地 標準地番号 枝番あり 10 市街化調整区域内の現況宅地 資料 都市計画課  
 " 枝番あり 5 商業地 " " 13 " 現況林地  
 " " 9 工業地

# 1-10 基準地価格一覽

(単位:円/㎡)

(各年7月1日)

| 基準地<br>番号 | 地 点              | 地目 | 平成 7    | 12      | 17      | 22      | 26      | 27      | 28      | 29      |
|-----------|------------------|----|---------|---------|---------|---------|---------|---------|---------|---------|
| 1         | 並木町字ウルシ台206-12   | 宅地 | 110,000 | —       | —       | —       | —       | —       | —       | —       |
| 1         | 囀護台3丁目3-4        |    | —       | 110,000 | 92,500  | 95,000  | 93,200  | 96,000  | 101,000 | 105,000 |
| 2         | 寺台字妙見339-3外      |    | 99,000  | 61,000  | 43,400  | 39,600  | 37,500  | 37,500  | 37,500  | 37,500  |
| 3         | 宗吾2丁目300-22      |    | 106,000 | 58,000  | 39,900  | 36,800  | 34,400  | 34,100  | 34,100  | 34,100  |
| 4         | 飯仲字向台1-60        |    | 113,000 | 74,000  | 58,600  | 55,900  | 53,200  | 53,700  | 56,600  | 58,600  |
| 5         | 橋賀台1丁目4-3        |    | 144,000 | 91,000  | 77,000  | 77,700  | 75,400  | 75,400  | 77,200  | 78,200  |
| 6         | 大袋字並木添654-34     |    | 127,000 | 75,000  | 59,900  | 59,200  | 56,800  | 56,800  | 57,600  | 58,400  |
| 7         | 加良部4丁目16-8       |    | 148,000 | 95,300  | 80,700  | 83,700  | 82,400  | 83,000  | 84,000  | 85,000  |
| 8         | 不動ヶ岡字荊分2095-18外  |    | 125,000 | 73,600  | 54,500  | 53,400  | 51,000  | 51,500  | 54,100  | 56,200  |
| 9         | 東和田字囀後田621-21    |    | 116,000 | 70,900  | 51,000  | 47,300  | 45,000  | 45,000  | 45,000  | 45,000  |
| 10        | 三里塚光ヶ丘1-673      |    | 97,000  | 46,000  | 28,100  | 25,300  | 23,800  | 23,700  | 23,700  | 23,700  |
| 11        | 西三里塚1-937        |    | 90,000  | 43,500  | 25,800  | 23,400  | 22,100  | 22,000  | 22,000  | 22,000  |
| 12        | 飯田町字東向野202-47    |    | 126,000 | —       | —       | —       | —       | —       | —       | —       |
| 12        | 美郷台1丁目6-18       |    | —       | 86,800  | 71,400  | 74,000  | —       | —       | —       | —       |
| 12        | 久住中央3丁目6-4       |    | —       | —       | —       | —       | 30,000  | 30,000  | 30,000  | 30,000  |
| 13        | 土屋字二部内892-61外    |    | 121,000 | 73,000  | 54,600  | 52,400  | 50,300  | 50,300  | 50,300  | 50,300  |
| 14        | 飯田町字東向野172-98外   |    | 130,000 | 77,700  | 63,500  | 64,600  | —       | —       | —       | —       |
| 14        | 飯田町字東向野172-107   |    | —       | —       | —       | —       | 60,300  | 60,300  | 62,000  | 63,900  |
| 15        | 並木町字角林谷132-3     |    | 108,000 | 63,000  | 43,100  | 41,000  | 39,000  | 39,000  | 40,000  | 41,400  |
| 16        | 玉造1丁目34-2        |    | 133,000 | —       | —       | —       | —       | —       | —       | —       |
| 16        | 大和田字西谷ツ415       |    | 22,400  | 17,300  | 9,100   | 8,100   | 7,300   | 7,200   | 7,100   | 7,050   |
| 17        | 猿山字下宿438-5       |    | —       | 37,700  | 22,100  | 19,400  | —       | —       | —       | —       |
| 17        | 青山字富ノ木124-3外     |    | —       | —       | —       | —       | 7,000   | 7,200   | 7,400   | 7,600   |
| 18        | 西大須賀字前里1785      |    | 41,000  | 20,700  | 10,100  | 8,800   | 8,100   | 8,000   | 7,900   | 7,800   |
| 19        | 稲荷山字内野391-32     |    | 50,000  | 23,100  | 10,700  | 8,700   | 7,700   | 7,600   | 7,500   | 7,400   |
| 20        | 多良貝字一坪田入245-2467 |    | 50,800  | 23,600  | 11,400  | —       | —       | —       | —       | —       |
| 20        | 松子字根小屋セ133-1     |    | 25,700  | 19,100  | 9,400   | 7,900   | 7,200   | 7,100   | 7,000   | 6,950   |
| 21        | 台方字稷山72          |    | —       | —       | —       | —       | 10,900  | 10,900  | 10,900  | 10,900  |
| 22        | 下福田字大田辺田72       |    | 24,300  | 18,500  | 11,000  | 10,300  | 9,800   | —       | —       | —       |
| 22        | 下福田字下堤128-3      |    | —       | —       | —       | —       | —       | 9,800   | 9,800   | 9,800   |
| 23        | 前林字アラク723-5      |    | —       | —       | —       | —       | —       | —       | —       | 8,900   |
| 3-1       | 西三里塚251-2        |    | 47,000  | —       | —       | —       | —       | —       | —       | —       |
| 3-1       | 不動ヶ岡字中弘1842-3    |    | —       | 23,000  | —       | —       | —       | —       | —       | —       |
| 5-1       | 上町553-2          |    | 774,000 | 300,000 | 165,000 | 150,000 | 147,000 | 148,000 | 154,000 | 160,000 |
| 5-2       | 本町592-1外         |    | 270,000 | 128,000 | 75,700  | 70,100  | 67,800  | 67,800  | —       | —       |
| 5-2       | 不動ヶ岡字荊分2160-5外   |    | —       | —       | —       | —       | —       | —       | 75,800  | 77,800  |
| 9-1       | 吉岡字久茂富641-7      |    | —       | —       | —       | —       | —       | —       | 13,400  | 13,400  |
| 10-1      | 台方字稷山72          |    | 28,000  | 21,000  | 12,700  | 11,700  | —       | —       | —       | —       |
| 10-2      | 小泉字堀越574-6       |    | 54,800  | 28,000  | —       | —       | —       | —       | —       | —       |
| 10-4      | 大室字仲妻700-2       |    | 15,000  | —       | —       | —       | —       | —       | —       | —       |
| 10-4      | 十余三字円妙寺13-33     |    | —       | 24,000  | —       | —       | —       | —       | —       | —       |
| 10-5      | 取香字駒返シ604-7      |    | 95,000  | —       | —       | —       | —       | —       | —       | —       |

(注) 基準地番号 枝番なし 住宅地 資料 都市計画課  
 " 枝番あり 3 宅地見込地  
 " " 5 商業地  
 " " 9 工業地  
 " " 10 市街化調整区域内宅地

# 1-11 気 象

(1) 過去10年間の年別(平成19年～平成28年)

気象観測場所 市庁舎敷地内【平成24年まで】(北緯35°46' 東経140°19')

空港敷地内 【平成25年から】(北緯35°44' 東経140°23')

| 区分<br>年 | 気 温 (°C) |      |      | 平 均<br>湿 度<br>(%) | 年 間<br>降 水 量<br>(mm) | 風 速 (m/s)<br>最 大 |
|---------|----------|------|------|-------------------|----------------------|------------------|
|         | 平 均      | 最 高  | 最 低  |                   |                      |                  |
| 平成19    | 15.5     | 38.4 | -2.4 | 77.6              | 1,241                | 24.6             |
| 20      | 14.9     | 36.2 | -5.0 | 78.0              | 1,568                | 17.6             |
| 21      | 15.5     | 33.2 | -2.6 | 72.1              | 1,535                | 31.5             |
| 22      | 15.6     | 36.3 | -5.1 | 78.2              | 1,733                | 26.3             |
| 23      | 15.3     | 36.2 | -5.6 | 74.8              | 1,338                | 25.4             |
| 24      | 14.7     | 35.1 | -5.8 | 74.7              | 1,526                | 26.1             |
| 25      | 14.8     | 36.9 | -8.9 | 72                | 1,529.5              | 23.7             |
| 26      | 14.6     | 35.5 | -8.1 | 73                | 1,447.5              | 17.5             |
| 27      | 15.2     | 36.8 | -7.2 | 75                | 1,327.0              | 17.0             |
| 28      | 15.3     | 36.0 | -6.5 | 76                | 1,596.0              | 27.8             |

資料 消防本部(平成24年まで)  
成田航空地方気象台

(2) 月別気象情報(平成28年)

気象観測場所 空港敷地内(北緯35°44' 東経140°23')

| 区分<br>月 | 気 温 (°C) |      |      | 平 均<br>湿 度<br>(%) | 月 間<br>降 水 量<br>(mm) | 風 速 (m/s)<br>最 大 |
|---------|----------|------|------|-------------------|----------------------|------------------|
|         | 平 均      | 最 高  | 最 低  |                   |                      |                  |
| 1       | 4.5      | 16.8 | -6.5 | 67                | 86.0                 | 11.8             |
| 2       | 5.8      | 23.0 | -4.8 | 68                | 49.0                 | 12.3             |
| 3       | 8.8      | 21.2 | -4.0 | 71                | 118.0                | 11.8.            |
| 4       | 14.4     | 27.3 | 1.2  | 72                | 107.5                | 17.0             |
| 5       | 18.5     | 29.4 | 9.8  | 75                | 124.0                | 17.0             |
| 6       | 21.4     | 31.5 | 8.2  | 80                | 132.5                | 12.9             |
| 7       | 24.3     | 33.1 | 16.7 | 83                | 27.0                 | 10.3             |
| 8       | 25.9     | 36.0 | 19.3 | 83                | 380.0                | 27.8             |
| 9       | 23.7     | 33.2 | 17.7 | 88                | 258.5                | 14.4             |
| 10      | 18.0     | 31.0 | 5.5  | 77                | 85.5                 | 11.3             |
| 11      | 10.6     | 20.5 | -2.2 | 78                | 168.5                | 13.4             |
| 12      | 7.4      | 20.5 | -4.2 | 68                | 59.5                 | 13.4             |

資料 成田航空地方気象台

## (3) 気温, 相対湿度, 最大風速, 降水量, 大気現象及び出現日数

気象観測場所 空港敷地内(北緯35°44' 東経140°23')

| 区分             | 年    | 年平均  | 年間最高 | 年間最低 | 月 平 均 |     |      |      |      |      |      |      |      |      |      |     |
|----------------|------|------|------|------|-------|-----|------|------|------|------|------|------|------|------|------|-----|
|                |      |      |      |      | 1     | 2   | 3    | 4    | 5    | 6    | 7    | 8    | 9    | 10   | 11   | 12  |
| 気<br>温<br>(°C) | 平成12 | 14.4 | 35.4 | -7.0 | 5.2   | 3.1 | 7.2  | 12.6 | 17.2 | 20.0 | 25.3 | 25.6 | 23.2 | 16.7 | 11.4 | 5.7 |
|                | 17   | 14.1 | 34.4 | -7.8 | 4.3   | 4.2 | 7.0  | 13.1 | 15.1 | 21.0 | 23.6 | 25.9 | 22.9 | 17.8 | 10.6 | 3.5 |
|                | 22   | 15.0 | 35.6 | -7.2 | 4.2   | 4.7 | 7.7  | 10.9 | 17.1 | 21.3 | 26.0 | 27.4 | 23.4 | 17.6 | 11.5 | 7.9 |
|                | 25   | 14.8 | 36.9 | -8.9 | 2.7   | 3.7 | 10.4 | 13.1 | 17.1 | 20.6 | 24.9 | 27.0 | 23.2 | 18.5 | 11.0 | 5.8 |
|                | 26   | 14.6 | 35.5 | -8.1 | 3.8   | 4.4 | 8.4  | 12.8 | 17.9 | 21.5 | 24.6 | 25.9 | 21.1 | 17.1 | 12.4 | 5.4 |
|                | 27   | 15.2 | 36.8 | -7.2 | 4.5   | 4.4 | 8.9  | 13.3 | 19.2 | 20.8 | 25.3 | 25.6 | 22.0 | 17.4 | 13.4 | 8.0 |
|                | 28   | 15.3 | 36.0 | -6.5 | 4.5   | 5.8 | 8.8  | 14.4 | 18.5 | 21.4 | 24.3 | 25.9 | 23.7 | 18.0 | 10.6 | 7.4 |

(最小湿度)

| 区分                      | 年    | 年平均 | 年間最高 | 年間最低 | 月 平 均 |    |    |    |    |    |    |    |    |    |    |    |
|-------------------------|------|-----|------|------|-------|----|----|----|----|----|----|----|----|----|----|----|
|                         |      |     |      |      | 1     | 2  | 3  | 4  | 5  | 6  | 7  | 8  | 9  | 10 | 11 | 12 |
| 相<br>対<br>湿<br>度<br>(%) | 平成12 | 76  |      | 13   | 68    | 56 | 59 | 71 | 83 | 88 | 84 | 86 | 85 | 83 | 81 | 64 |
|                         | 17   | 72  |      | 13   | 62    | 61 | 65 | 67 | 73 | 82 | 83 | 80 | 80 | 82 | 71 | 56 |
|                         | 22   | 76  |      | 14   | 61    | 77 | 74 | 77 | 74 | 82 | 82 | 79 | 81 | 83 | 76 | 69 |
|                         | 25   | 72  |      | 14   | 62    | 62 | 64 | 65 | 74 | 84 | 81 | 89 | 89 | 81 | 71 | 66 |
|                         | 26   | 73  |      | 12   | 60    | 65 | 64 | 66 | 73 | 83 | 82 | 80 | 78 | 78 | 77 | 67 |
|                         | 27   | 75  |      | 11   | 61    | 68 | 68 | 77 | 72 | 81 | 82 | 83 | 84 | 74 | 81 | 72 |
|                         | 28   | 76  |      | 11   | 67    | 68 | 71 | 72 | 75 | 80 | 83 | 83 | 88 | 77 | 78 | 68 |

| 区分                        | 年    | 年間最大     | 月 間 最 大 |      |      |      |      |      |      |      |      |      |      |      |
|---------------------------|------|----------|---------|------|------|------|------|------|------|------|------|------|------|------|
|                           |      |          | 1       | 2    | 3    | 4    | 5    | 6    | 7    | 8    | 9    | 10   | 11   | 12   |
| 最<br>大<br>風<br>速<br>(m/s) | 平成12 | 17.0 SE  | 11.3    | 14.4 | 17.0 | 13.9 | 11.3 | 13.9 | 12.3 | 9.8  | 11.8 | 9.3  | 13.9 | 12.9 |
|                           | 17   | 19.5 SE  | 13.4    | 17.0 | 13.4 | 17.0 | 12.9 | 10.3 | 11.8 | 19.5 | 19.0 | 10.8 | 11.8 | 17.0 |
|                           | 22   | 20.1 NNE | 11.8    | 13.9 | 18.0 | 17.0 | 10.3 | 11.8 | 12.3 | 11.8 | 20.1 | 12.9 | 13.9 | 19.5 |
|                           | 25   | 23.7 NNW | 15.9    | 14.9 | 17.0 | 18.0 | 12.9 | 12.9 | 12.9 | 8.7  | 16.5 | 23.7 | 14.4 | 12.9 |
|                           | 26   | 17.5 N   | 13.0    | 17.5 | 15.4 | 12.9 | 15.4 | 10.3 | 10.3 | 11.8 | 11.3 | 17.0 | 11.8 | 10.3 |
|                           | 27   | 17.0 NW  | 14.9    | 17.0 | 11.8 | 11.8 | 14.9 | 9.8  | 15.4 | 13.4 | 10.3 | 14.9 | 12.9 | 15.9 |
|                           | 28   | 27.8 SE  | 11.8    | 12.3 | 11.8 | 17.0 | 17.0 | 12.9 | 10.3 | 27.8 | 14.4 | 11.3 | 13.4 | 13.4 |

| 区分                  | 年    | 1日間最大 | 年間合計    | 月 合 計 |       |       |       |       |       |       |       |       |       |       |       |
|---------------------|------|-------|---------|-------|-------|-------|-------|-------|-------|-------|-------|-------|-------|-------|-------|
|                     |      |       |         | 1     | 2     | 3     | 4     | 5     | 6     | 7     | 8     | 9     | 10    | 11    | 12    |
| 降<br>水<br>量<br>(mm) | 平成12 | 73.5  | 1,368.5 | 65.0  | 8.5   | 68.5  | 121.5 | 186.0 | 199.5 | 167.5 | 82.0  | 232.0 | 155.0 | 69.5  | 13.5  |
|                     | 17   | 79.5  | 1,222.0 | 124.0 | 53.0  | 65.5  | 81.5  | 107.0 | 140.0 | 167.5 | 195.0 | 111.5 | 147.5 | 25.5  | 4.0   |
|                     | 22   | 104.0 | 1,694.5 | 14.0  | 122.5 | 162.5 | 193.5 | 102.5 | 93.0  | 56.0  | 3.5   | 416.0 | 256.0 | 147.5 | 127.5 |
|                     | 25   | 215.5 | 1,529.5 | 56.5  | 50.5  | 38.0  | 165.5 | 79.0  | 145.5 | 30.5  | 73.5  | 189.5 | 609.5 | 35.5  | 56.0  |
|                     | 26   | 124.0 | 1,447.5 | 40.0  | 201.5 | 101.5 | 108.0 | 108.5 | 263.0 | 62.5  | 89.0  | 55.0  | 242.5 | 96.5  | 79.5  |
|                     | 27   | 69.0  | 1,327.0 | 90.0  | 61.5  | 102.0 | 104.0 | 58.5  | 106.0 | 205.5 | 116.5 | 246.5 | 64.0  | 131.0 | 41.5  |
|                     | 28   | 80.0  | 1,596.0 | 86.0  | 49.0  | 118.0 | 107.5 | 124.0 | 132.5 | 27.0  | 380.0 | 258.5 | 85.5  | 168.5 | 59.5  |

| 区分  | 年    | 日降水量   |         | 雪  | 霧  | 雷  |
|---|------|--------|---------|----|----|----|
|   |      | ≥1.0mm | ≥10.0mm |    |    |    |
| 大<br>出<br>気<br>現<br>現<br>日<br>象<br>数<br>(日) | 平成12 | 105    | 47      | 6  | 50 | 24 |
|   | 17   | 99     | 45      | 12 | 61 | 13 |
|   | 22   | 109    | 47      | 15 | 65 | 17 |
|   | 25   | 90     | 42      | 12 | 54 | 20 |
|   | 26   | 96     | 40      | 12 | 53 | 17 |
|   | 27   | 115    | 46      | 6  | 71 | 13 |
|   | 28   | 95     | 41      | 8  | 53 | 9  |

(注)「雪日数」は, 量にかかわらず雪が降った日(雪あられ・氷あられ・凍雨・ひょうは含まない。)

資料 成田航空地方気象台

「最大風速」は, 任意の10分間平均風速の最大値。

# 1-12 台風等の被害

| 区分<br>年月日  | 台風名等               | 被害状況 |    |      |      |      |       |       |
|------------|--------------------|------|----|------|------|------|-------|-------|
|            |                    | 家屋   |    |      |      | 農業   |       | その他   |
|            |                    | 全壊   | 半壊 | 床上浸水 | 床下浸水 | 水稲冠水 | その他   |       |
| 戸          | 戸                  | 戸    | 戸  | ha   | ha   | か所   |       |       |
| 昭和         |                    |      |    |      |      |      |       |       |
| 55. 7. 9   | 冷害                 | —    | —  | —    | —    | —    | 2,656 | —     |
| 56. 8. 23  | 15号                | —    | —  | —    | —    | —    | 1,071 | —     |
| 56. 10. 22 | 24号                | —    | —  | 3    | 28   | —    | 0.1   | 4     |
| 57. 4. 15  | 大雨による被害            | —    | —  | 1    | 3    | —    | —     | —     |
| 57. 6. 20  | 大雨による被害            | —    | —  | —    | 3    | —    | —     | —     |
| 57. 8. 6   | 10号                | —    | —  | —    | —    | —    | —     | 1     |
| 57. 9. 12  | 18号                | —    | —  | 22   | 89   | 203  | —     | 129   |
| 57. 9. 25  | 19号                | —    | —  | —    | 10   | —    | —     | 4     |
| 58. 6. 9   | 大雨による被害            | —    | —  | 2    | 23   | —    | —     | —     |
| 58. 8. 16  | 5・6号               | —    | —  | —    | 1    | —    | —     | —     |
| 58. 9. 29  | 10号                | 1    | —  | —    | —    | —    | —     | 1     |
| 59. 6. 1   | 大雨による被害            | —    | —  | —    | 4    | —    | —     | —     |
| 60. 7. 1   | 6号                 | —    | —  | —    | 4    | 370  | 209   | 19    |
| 61. 8. 4   | 10号                | —    | —  | 3    | 18   | 400  | 4.5   | 80    |
| 61. 9. 13  | 大雨による被害            | —    | —  | 2    | 51   | —    | —     | —     |
| 62. 9. 16  | 13号                | —    | —  | —    | 1    | —    | —     | —     |
| 62. 12. 17 | 千葉県東方沖地震           | —    | —  | —    | —    | —    | —     | 1,085 |
| 63. 9. 28  | 大雨による被害            | —    | —  | —    | —    | —    | —     | 1     |
| 平成         |                    |      |    |      |      |      |       |       |
| 元. 8. 26   | 17号                | —    | —  | 7    | 31   | —    | —     | —     |
| 2. 11. 4   | 大雨による被害            | 1    | 1  | —    | 30   | —    | —     | 14    |
| 3. 9. 8    | 15号                | —    | 1  | 194  | 42   | 338  | 32    | 85    |
| 3. 9. 19   | 18号                | 1    | 1  | 1    | 28   | 105  | 107   | 162   |
| 3. 10. 10  | 21号                | 1    | 2  | —    | —    | —    | —     | 23    |
| 5. 8. 26   | 11号                | —    | —  | —    | 6    | —    | 0.04  | 7     |
| 5. 11. 13  | 大雨による被害            | —    | —  | —    | 1    | —    | —     | 7     |
| 6. 2. 12   | 大雪による被害            | —    | —  | —    | —    | —    | 4     | —     |
| 6. 7. 12   | ↓ 高温・小雨による被害       | —    | —  | —    | —    | —    | 242   | —     |
| 6. 9. 17   | 大雨による被害            | —    | —  | —    | 1    | —    | —     | —     |
| 6. 9. 29   | 29号                | —    | —  | —    | 1    | —    | —     | —     |
| 8. 9. 22   | 17号                | —    | —  | 1    | 15   | —    | —     | —     |
| 12. 5. 24  | 降雹による被害            | —    | —  | 3    | 6    | —    | 397   | —     |
| 13. 8. 21  | 11号                | —    | —  | —    | —    | —    | —     | 5     |
| 13. 9. 10  | 15号                | —    | —  | —    | —    | —    | —     | 5     |
| 13. 10. 10 | 大雨による被害            | —    | —  | 1    | 3    | —    | —     | 35    |
| 14. 7. 10  | 6号                 | —    | —  | —    | —    | —    | —     | 1     |
| 14. 10. 1  | 21号                | —    | —  | —    | —    | —    | —     | 7     |
| 15. 10. 13 | 突風による被害            | —    | 4  | —    | —    | —    | —     | —     |
| 16. 10. 9  | 22号・秋雨前線に伴う大雨による被害 | —    | —  | —    | —    | —    | —     | 9     |
| 16. 10. 20 | 23号                | —    | —  | —    | —    | —    | —     | 1     |
| 18. 10. 6  | 大雨による被害            | —    | —  | —    | —    | —    | —     | 2     |
| 18. 12. 26 | 大雨による被害            | —    | —  | —    | —    | —    | —     | 4     |
| 19. 9. 6   | 9号                 | —    | —  | —    | —    | —    | —     | 2     |
| 20. 8. 5   | 大雨による被害            | —    | —  | —    | 1    | —    | —     | 1     |
| 20. 8. 16  | 大雨による被害            | —    | —  | —    | 5    | —    | —     | —     |
| 21. 8. 31  | 11号                | —    | —  | —    | —    | —    | —     | 1     |
| 22. 9. 28  | 大雨による被害            | —    | —  | —    | —    | —    | —     | 1     |
| 22. 10. 20 | 土砂災害               | —    | —  | —    | —    | —    | —     | 1     |
| 23. 3. 11  | 東北地方太平洋沖地震         | 4    | 64 | —    | —    | —    | —     | 1,643 |
| 23. 9. 23  | 15号                | —    | —  | —    | —    | —    | —     | 11    |
| 24. 4. 3   | 突風による被害            | —    | —  | —    | —    | —    | —     | 1     |
| 24. 6. 20  | 4号                 | —    | —  | —    | —    | —    | 2     | —     |
| 24. 10. 1  | 17号                | —    | —  | —    | —    | —    | 0.13  | —     |
| 25. 10. 16 | 26号                | 3    | 14 | 16   | 36   | —    | 51    | —     |
| 26. 2. 8   | 大雪による被害            | —    | —  | —    | —    | —    | 2.50  | —     |
| 27. 7. 3   | 大雨による被害            | —    | —  | —    | —    | —    | —     | 1     |
| 27. 9. 6   | 暴風による被害            | —    | —  | —    | —    | —    | —     | 9     |
| 28. 8. 16  | 7号                 | —    | —  | —    | —    | —    | —     | 1     |
| 28. 8. 22  | 9号                 | —    | —  | —    | —    | —    | 33    | 6     |

(注) 東北地方太平洋沖地震の被害状況については、平成26年9月1日現在の数値。

資料 危機管理課  
農政課