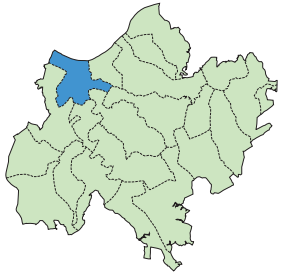


# 第2章 地区別自然観察モデルコース



この地域には、ヨシ、オギなどが生育しており、水田周辺には水

ねこながわかりゅういき  
**1. 根木名川下流域**

この地域は、成田市の北部に位置する根木名川、十日川の下流で、ほとんどが水田として利用されており、開放的な水辺空間が広がっています。根木名川や十日川の水

田雑草群落が広く分布しています。

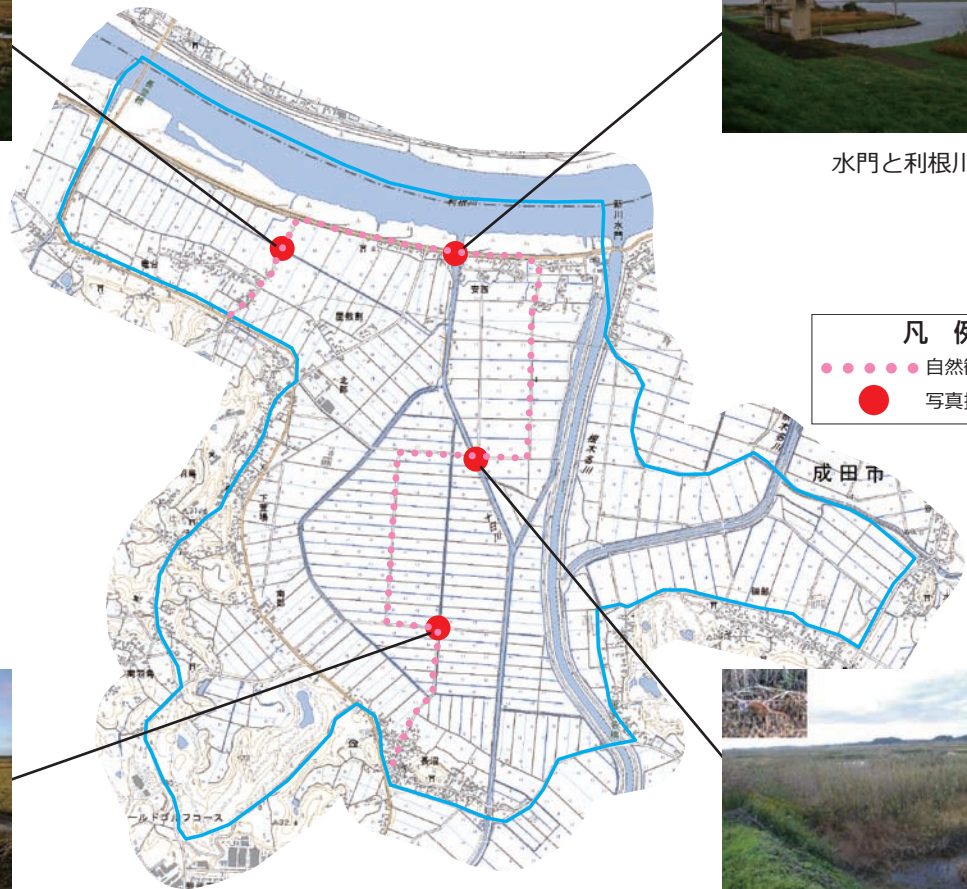
水辺を好むトンボやチョウの仲間が多く生息し、ヨシに止まって鳴いているニホンアマガエルもよく見られます。鳥類では、サギやシギ、カモの仲間やスズメなどが、水田や周辺の水路などで餌を探る姿を見ることができます。また、ヨシ原ではイタチなどのほ乳類も見ることができます。



スズメが群れる水田



水門と利根川



凡例	
<span style="color: pink;">●●●●●</span>	自然観察ルート
<span style="color: red;">●</span>	写真撮影ポイント



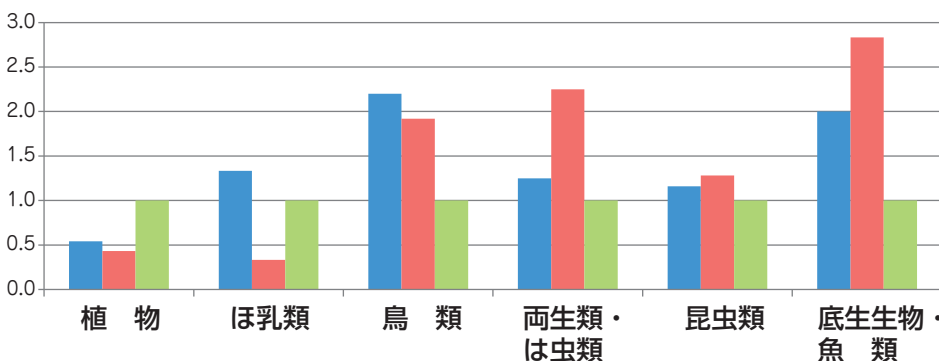
広い水田を流れる水路



イタチが現れることもあるヨシ原

この地図は、国土地理院の電子地図25000『成田』、『下総滑川』を使用したものである。

## 確認種の推移



■ 第1次調査  
■ 第2次調査  
■ 第3次調査

第3次調査時の確認種数を1.0とする。

第1次調査：平成5・6年度に水辺調査、平成7・8年度に陸域調査  
第2次調査：平成14年度に水辺調査、平成15年度に陸域調査  
第3次調査：平成26・27年度に動植物生息調査