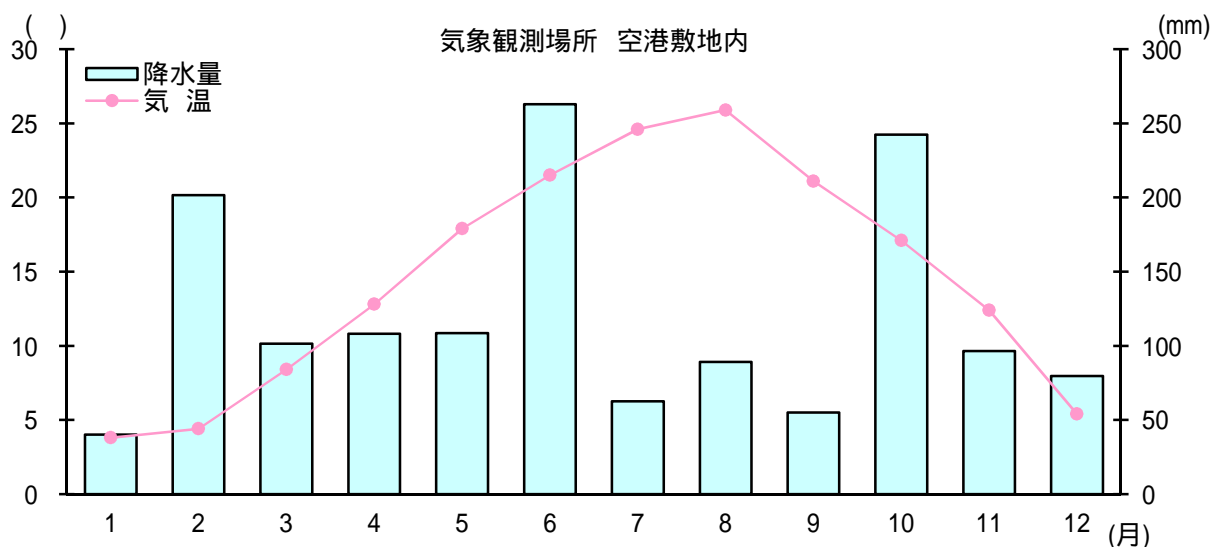
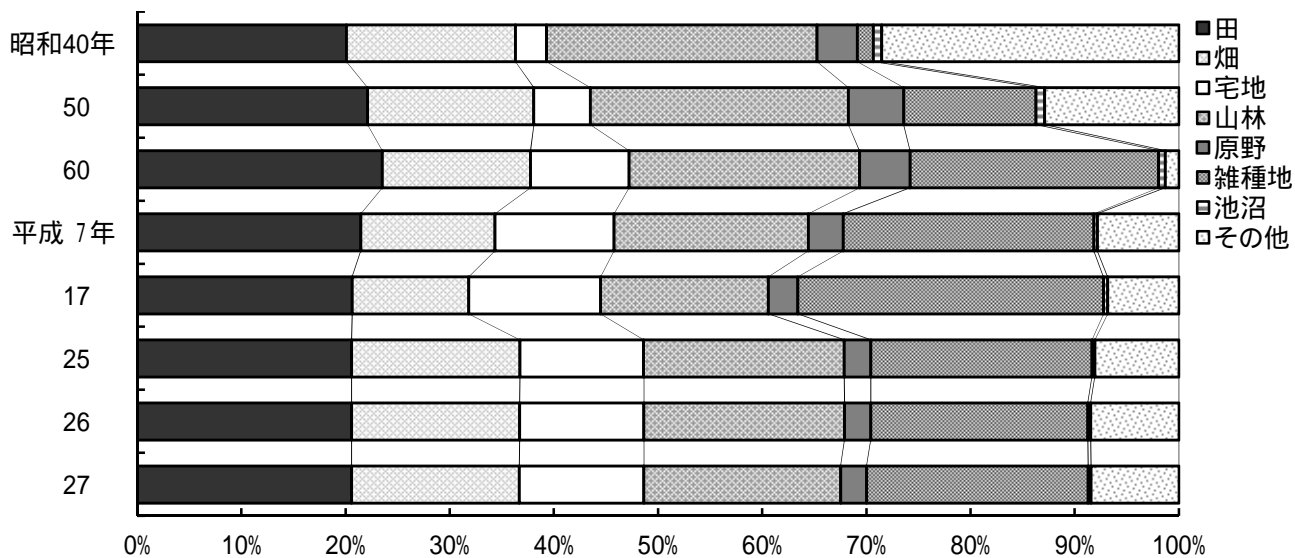

土地・気象

1 気温と降水量 (平成26年)



	1月	2月	3月	4月	5月	6月	7月	8月	9月	10月	11月	12月
気温	3.8	4.4	8.4	12.8	17.9	21.5	24.6	25.9	21.1	17.1	12.4	5.4
降水量	40.0	201.5	101.5	108.0	108.5	263.0	62.5	89.0	55.0	242.5	96.5	79.5

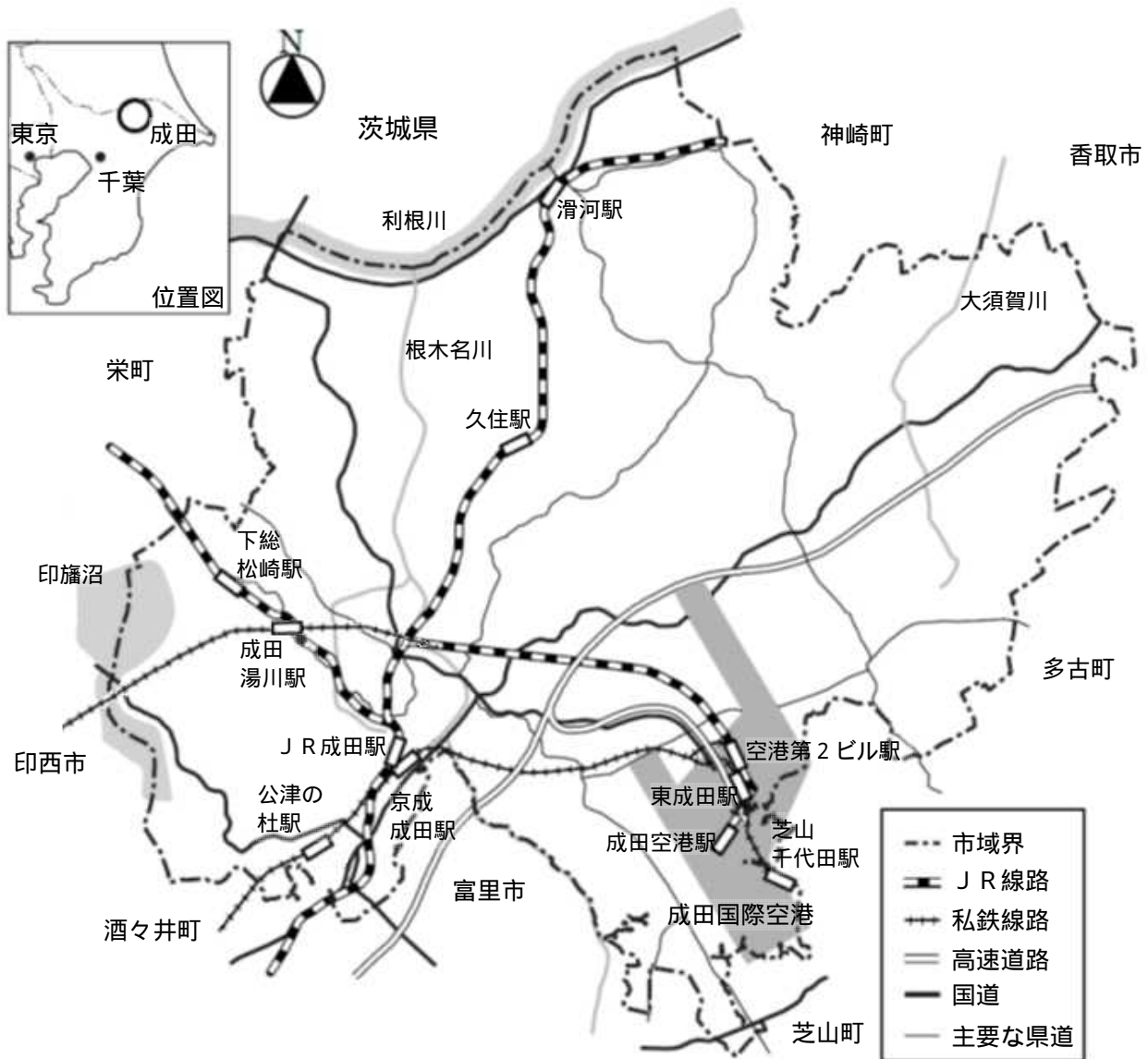
2 土地の地目別面積 (各年1月1日現在)



	田	畑	宅地	山林	原野	雑種地	池沼	その他
昭和40年	20.1	16.2	3.0	26.0	3.9	1.5	0.8	28.5
50	22.1	16.0	5.4	24.8	5.3	12.7	0.8	12.9
60	23.5	14.2	9.5	22.1	4.9	23.9	0.6	1.3
平成7年	21.5	12.9	11.4	18.6	3.4	24.1	0.3	7.8
17	20.6	11.2	12.7	16.1	2.8	29.4	0.4	6.8
25	20.6	16.2	11.9	19.2	2.5	21.2	0.3	8.1
26	20.6	16.1	11.9	19.3	2.5	20.8	0.3	8.5
27	20.6	16.1	11.9	18.9	2.5	21.3	0.3	8.4

1 位 置

(平成27年4月1日)



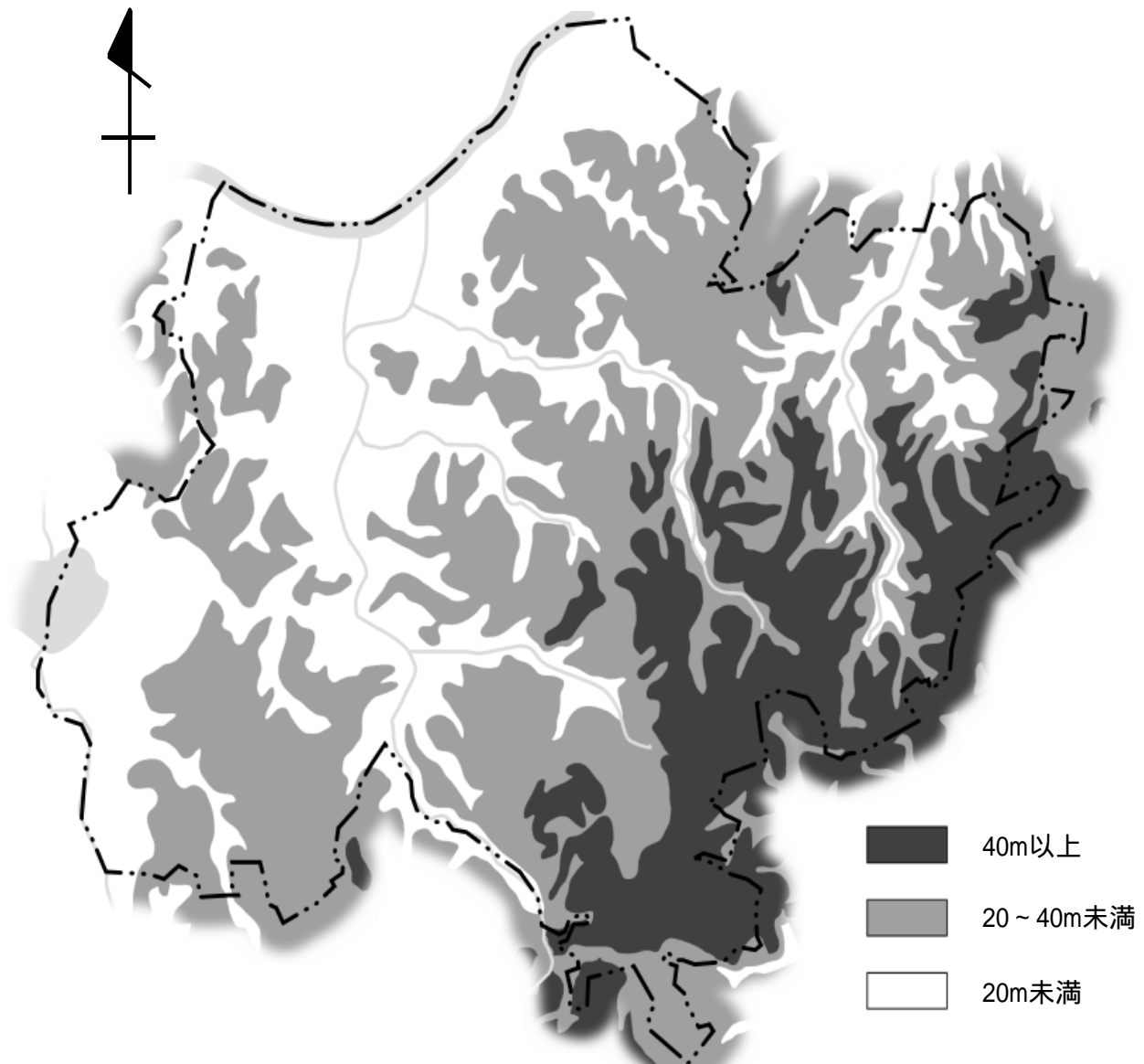
本市は千葉県の北部中央の北総台地に位置し、北は神崎町、利根川を隔てて茨城県、西は栄町、印旛沼を隔てて印西市、南は酒々井町、富里市、芝山町、東は多古町、香取市に接する。面積は213.84 k m² (県下6位) で県土の約4.1%を占める。

位 置	極東	所字北割地先	東経	140度28分21秒
	極西	北須賀字中外埜地先	東経	140度14分57秒
	極南	南三里塚字東地先	北緯	35度43分24秒
	極北	小浮字流作地先	北緯	35度54分09秒
面 積	213.84 k m ²			
広 ぼう	東西	20.1 k m	南北	19.9 k m
市役所	東経	140度19分06秒	北緯	35度46分36秒

資料 総務課

2 地形と地質

地勢等高線図概況



本市の地形は、南東の大栄地区及び遠山地区から北西の下総地区及び豊住地区と西の公津地区に向かって低くなっており、東部及び南部の台地と北部及び西部の平地に大別される。

最高部は南三里塚地先の標高42mで、最低部は安西地先の標高1mである。また、地質はおおむね赤褐色の関東ローム層で、次いで黄褐色の砂層と小砂利混じりのいわゆる成田層で形成されている。

この成田層は洪積世（約10万年前）に、まだ成田市が古東京湾と呼ばれる鹿島方面に開いた内湾の海底にあった頃、長い時間をかけて土砂が堆積してできたものであり、その後数万年前の関東地方一帯の隆起により陸地化した。

3 沿 革

市内猿山から発掘されたナウマン象の頭骨化石は、約15万年前の旧石器時代のものと推定され、学術的に貴重な発見となり、また、三里塚遺跡から発見された先土器時代の楕円形石器は約3万年以前に使われた石器で、成田の黎明期を飾る貴重な遺物として注目されている。

後続する縄文・弥生時代にも厳しい自然を克服した原始・古代の成田人の足跡を貝塚や遺跡の中に見出すことができ、根木名川周辺台地、北印旛沼東岸台地及び大須賀川周辺台地に群在する多くの古墳は、成田が古代印波国や下海上国の中心地であったことを物語っている。

律令体制時代の成田は、埴生郡、印旛郡、香取郡に属し、山方、荒海、真敷などに駅（うまや）が設けられるなど、古代交通の要地でもあった。

平安中期、常総の地を揺るがした平将門の乱を鎮めるため、寛朝大僧正によって成田山新勝寺が開山され、成田は法灯絶ゆることのない霊地となった。鎌倉時代には、この辺りを治めていた大須賀氏に招かれた僧侶真源によって慈恩寺（現在の大慈恩寺）が再興された。また、室町時代に再建された滑河観音にある仁王門は、国の重要文化財となっている。

中世の成田は、下総千葉氏及び系累の支配下に入り、徳川政権下では佐倉藩、高岡藩、田安家、幕府領、旗本領などが入り組んだ中であつた。

明治4年の廃藩置県後、数度にわたる所管の郡の変遷があつたが、昭和になってから印旛郡、香取郡の所管に入り、昭和29年3月31日、町村合併促進法によって成田町、公津村、八生村、中郷村、久住村、豊住村、遠山村の1町6か村が合併して成田市が誕生、さらに平成18年3月27日には下総町、大栄町と合併した。

日本の空の表玄関、成田国際空港は、昭和41年7月4日の設置決定から幾多の紆余曲折を経て、昭和53年5月20日に開港した。現在、乗り入れ航空会社は88社で、日本を含む117都市（海外35カ国100都市、国内3地域17都市）に乗り入れをし、航空機の1日平均発着回数は625回で、空港旅客数は開港当時の5倍を超える年間3,604万人となった。市制施行当時45,075人だった人口も今や131,829人（平成27年9月30日現在住民基本台帳人口）となり、かつての田園観光都市成田は、信仰のまちとしての顔と、交通、経済、文化の様々な分野で国際交流の拠点として、国際交流都市の顔をもつまちへと大きく変貌している。

4 主な河川(一級河川)

(平成27年4月1日)

河川名	管理延長 (km)	流域面積 (km ²)	上流端	下流端	堤防敷 (千m ²)
利根川	9.4	...	群馬県みなかみ町 大水上山	銚子市(太平洋流出点)	...
根木名川	16.2	86.8	富里市根木名	成田市新川(利根川合 流点)	1,091
派川根木名川	3.3	33.1	成田市荒海	成田市滑川(利根川合 流点)	231
大須賀川	2.2	63.2	成田市前林	香取市佐原口(利根川 合流点)	...
尾羽根川	3.5	27.2	成田市川上	成田市水掛(派川根木 名川合流点)	70
荒海川	4.6	11.0	成田市十余三	成田市芦田(根木名川 合流点)	315
小橋川	4.8	10.4	成田市郷部	成田市新妻(根木名川 合流点)	226
取香川	4.9	25.3	成田市取香	成田市寺台(根木名川 合流点)	296
十日川	5.0	15.3	成田市長沼	成田市安西(利根川合 流点)	162
派川十日川	1.7	...	成田市北羽鳥	成田市新川(根木名川 合流点)	51
竜台川	1.9	6.3	栄町竜角寺	成田市竜台(利根川合 流点)	46

資料 国土交通省, 成田土木事務所

5 主な池沼

(単位:千m²)

(平成27年4月1日)

池沼名	所在地	面積(概数)
北印旛沼	成田市, 印西市, 栄町	6,260
坂田ヶ池	成田市大竹	37
弁天池	成田市八代	3
バタ池	成田市南平台	3
西池	成田市吉倉	5
浅間池	成田市松崎	12

資料 行政管理課

6 地目別面積

(単位: km²) (各年1月1日)

年	区分	総数	田	畑	宅地	山林	原野	雑種地	池沼	その他
昭和	40	130.51	26.21	21.18	3.88	33.88	5.05	2.01	1.04	37.26
	50	130.50	28.85	20.82	7.07	32.35	6.92	16.58	1.09	16.82
	55	130.50	31.33	20.16	11.35	30.46	6.95	27.13	0.82	2.30
	60	130.50	30.69	18.56	12.38	28.85	6.33	31.15	0.82	1.72
平成	2	131.28	29.61	18.82	13.54	26.87	5.28	26.76	0.45	9.95
	7	131.27	28.18	16.88	15.01	24.49	4.41	31.59	0.43	10.28
	12	131.27	27.59	15.17	15.52	21.77	3.86	35.49	0.44	11.43
	17	131.27	27.10	14.67	16.61	21.13	3.71	38.55	0.51	8.99
	22	213.84	43.94	34.68	25.10	41.25	5.43	44.37	0.59	18.48
	24	213.84	43.97	34.59	25.34	41.20	5.43	45.44	0.60	17.27
	25	213.84	43.97	34.55	25.42	41.20	5.43	45.40	0.60	17.27
	26	213.84	43.98	34.51	25.50	41.19	5.42	44.50	0.59	18.15
	27	213.84	43.96	34.45	25.55	40.43	5.30	45.51	0.59	18.05

資料 資産税課

7 都市計画区域面積及び人口集中地区等の面積

(単位: ha)

区分		年	
		平成27年4月1日	
都市計画区域面積	総面積	21,384	
	市街化区域面積	2,057	
	市街化調整区域	11,070	
	非線引都市計画区域	8,257	
	用途地域別	第一種低層住居専用地域	922
		第一種中高層住居専用地域	296
		第二種中高層住居専用地域	12
		第一種住居地域	659
		第二種住居地域	56
		準住居地域	28
		近隣商業地域	51
		商業地域	73
		準工業地域	55
工業地域	33		
工業専用地域	141		
人口集中地区面積		2,178 (平成22年国勢調査)	
農地 振興 面積	総面積	17,973	
	農振農用地面積	6,333	
	その他	11,640	

資料 都市計画課, 農政課, 国勢調査

9 地価公示価格一覽

(単位:円/m²)

(各年1月1日)

標準地 番 号	地 点	地目	平成 7	12	17	22	24	25	26	27
1	上町189-4	宅地	142,000	84,700	63,000	63,300	61,600	-	-	-
1	東町240-4外		-	-	-	-	-	53,000	52,900	52,900
2	吾妻1丁目12-11		155,000	92,900	70,400	72,500	71,400	-	-	-
2	吾妻1丁目15-10		-	-	-	-	-	72,400	72,400	-
2	はなのき台2丁目8-17		-	-	-	-	-	-	-	69,400
3	飯田町字東向野172-98外		137,000	81,900	63,500	65,100	63,100	-	-	-
3	飯田町字東向野172-107		-	-	-	-	-	60,600	60,300	60,300
4	新町1044-18外		136,000	82,000	62,400	62,300	60,400	-	-	-
4	幸町1014-25		-	-	-	-	-	50,900	50,800	50,800
5	飯田町字西向野135-39		127,000	78,000	-	-	-	-	-	-
5	三里塚御料1-984		108,000	51,000	30,600	27,700	26,400	-	-	-
5	囲護台2丁目6-4		-	-	-	-	-	96,500	96,500	98,500
6	宗吾3丁目577-7外		110,000	65,000	42,200	38,300	36,500	36,000	35,600	35,300
7	土屋字宮下1394-12		109,000	68,000	46,000	-	-	-	-	-
7	並木町字不動作184-3		-	-	-	44,100	-	-	-	-
7	名古屋字横峰1374-310		-	-	11,300	8,800	8,300	8,150	8,050	8,000
8	幸町436-2		-	76,500	54,600	53,500	51,800	-	-	-
8	土屋字神代1648		163,000	-	-	-	-	-	-	-
8	土屋字上代935-8		-	-	-	-	-	49,500	49,500	49,500
9	東町618-2		171,000	103,000	65,900	59,200	-	-	-	-
9	猿山字間敷546		-	106,000	86,000	9,200	8,800	8,650	8,550	8,500
10	郷部字南台227-2外		96,000	49,400	31,000	-	-	-	-	-
10	寺台字保目439		41,000	70,800	48,800	51,500	49,900	-	-	-
10	寺台字保目414-1		152,000	96,500	75,400	-	-	50,500	50,200	50,200
11	囲護台1257-3		50,000	31,000	20,000	74,300	72,300	71,900	71,900	73,700
12	並木町字大久保台221-225		130,000	77,200	56,200	-	-	-	-	-
12	桜田字政所847-1		-	12,500	10,800	10,100	9,550	9,350	9,200	9,100
13	並木町字角林谷132-3		111,000	68,000	43,600	41,500	39,600	39,200	39,000	39,000
14	三里塚字馬場253-27		97,000	62,500	73,000	77,200	77,600	23,200	23,000	22,900
14	三里塚字馬場253-16		93,000	-	-	-	-	-	-	-
15	新駒井野52		79,000	-	-	-	-	-	-	-
15	本三里塚字宮下西199-29		-	49,000	30,700	27,400	26,100	25,700	25,500	25,400
16	東和田字小橋本364-2		122,000	68,000	44,500	42,600	41,400	41,100	-	-
16	久米野字仲土手330-1		30,000	22,500	14,500	12,600	12,000	11,800	11,700	-
16	押畑字西ノ内2117-1		-	-	-	-	-	-	-	20,600
17	飯田町字南向野86-2外		116,000	74,000	55,100	-	-	-	-	-
17	吉岡字来光台560-42		-	-	12,600	10,600	10,200	10,200	10,200	10,200
18	玉造7丁目10-12		93,500	73,000	77,200	77,200	77,600	77,600	77,600	77,600
19	不動ヶ岡字向山1714-14外		-	-	-	47,500	45,500	45,300	45,300	45,300
20	江弁須字珍重220-28		134,000	78,500	59,600	58,500	56,700	56,200	56,200	56,200
21	美郷台3丁目6-9		137,000	93,600	73,800	78,000	76,500	-	-	-
21	美郷台3丁目7-25		-	-	-	-	-	73,400	73,400	73,400
22	公津の杜2丁目22-3		-	106,000	86,000	87,100	85,700	85,300	85,300	89,500
22	幡谷字宮谷1194-1		53,000	-	-	-	-	-	-	-
23	中台6丁目3-10		-	-	-	-	-	75,000	75,000	76,000
23	本城字小牧54-60	96,000	49,400	31,000	27,200	25,900	-	-	-	
24	宗吾4丁目6-9	113,000	70,800	48,800	46,100	44,200	43,600	43,400	43,200	
25	北須賀字大坂162外	31,000	23,000	14,300	12,600	11,900	11,700	11,600	11,600	
25	囲護台2丁目5-18外	213,000	121,000	96,700	101,000	98,900	-	-	-	
26	荒海字下塚128-1外	50,000	31,000	20,000	16,900	15,900	15,600	15,400	15,300	
26	中台4丁目12-4	152,000	96,500	75,400	79,100	77,700	-	-	-	
27	飯田町字東向野202-144	130,000	77,200	56,200	56,900	-	-	-	-	
28	不動ヶ岡字論田2026-25	122,000	73,500	52,500	-	-	-	-	-	
29	並木町字不動作184-3	120,000	72,000	46,300	-	-	-	-	-	
30	三里塚光ヶ丘1-1347	89,000	48,500	-	-	-	-	-	-	
5 1	花崎町839-36	850,000	330,000	170,000	150,000	148,000	148,000	148,000	151,000	
5 2	幸町475	260,000	-	-	-	-	-	-	-	
5 2	幸町474-2外	-	132,000	77,000	70,200	68,700	68,300	68,000	68,000	
5 3	猿山字上宿472-4	-	-	25,800	20,600	-	-	-	-	
5 3	ウイング土屋63	-	-	-	-	-	80,000	80,000	80,000	
9 1	新泉20	-	-	-	-	-	18,500	18,200	18,200	
10 1	押畑字塩内330-2	35,000	28,500	19,300	17,200	16,300	-	-	-	
10 4	大竹字辺田1105	23,000	-	-	-	-	-	-	-	
10 4	松崎字備後270-1	-	30,000	20,300	18,100	17,200	-	-	-	
10 5	北羽鳥字上萱場2031-1外	30,000	22,700	13,800	11,000	10,400	-	-	-	
13 1	芦田字大作1647外	14,000	-	-	-	-	-	-	-	
13 1	下福田字油免541	-	5,000	840	590	550	535	-	-	

(注)標準地番号 枝番なし 住宅地 資料 都市計画課
 " 枝番あり 5 商業地
 " " 9 工業地
 " " 10 市街化調整区域内の現況宅地
 " " 13 " 現況林地

10 基準地価格一覽

(単位:円/m²)

(各年7月1日)

基準地 番 号	地 点	地目	平成 7	12	17	22	24	25	26	27
1	並木町字ウルシ台206-12	宅地	110,000	-	-	-	-	-	-	-
1	囲護台3丁目3-4		-	110,000	92,500	95,000	93,200	93,200	93,200	96,000
2	寺台字妙見339-3外		99,000	61,000	43,400	39,600	38,000	37,600	37,500	37,500
3	宗吾2丁目300-22		106,000	58,000	39,900	36,800	35,100	34,600	34,400	34,100
4	飯仲字向台1-60		113,000	74,000	58,600	55,900	53,700	53,200	53,200	53,700
5	橋賀台1丁目4-3		144,000	91,000	77,000	77,700	75,800	75,400	75,400	75,400
6	大袋字並木添654-34		127,000	75,000	59,900	59,200	57,400	56,900	56,800	56,800
7	加良部4丁目16-8		148,000	95,300	80,700	83,700	82,400	82,400	82,400	83,000
8	不動ヶ岡字苅分2095-18外		125,000	73,600	54,500	53,400	51,300	51,000	51,000	51,500
9	東和田字囲後田621-21		116,000	70,900	51,000	47,300	45,500	45,200	45,000	45,000
10	三里塚光ヶ丘1-673		97,000	46,000	28,100	25,300	24,200	24,000	23,800	23,700
11	西三里塚1-937		90,000	43,500	25,800	23,400	22,400	22,200	22,100	22,000
12	飯田町字東向野202-47		126,000	-	-	-	-	-	-	-
12	美郷台1丁目6-18		-	86,800	71,400	74,000	72,700	72,400	-	-
12	久住中央3丁目6-4		-	-	-	-	-	-	30,000	30,000
13	土屋字二部内892-61外		121,000	73,000	54,600	52,400	50,900	50,400	50,300	50,300
14	飯田町字東向野172-98外		130,000	77,700	63,500	64,600	62,800	-	-	-
14	飯田町字東向野172-107		-	-	-	-	-	60,400	60,300	60,300
15	並木町字角林谷132-3		108,000	63,000	43,100	41,000	39,400	39,000	39,000	39,000
16	玉造1丁目34-2		133,000	-	-	-	-	-	-	-
16	大和田字西谷ツ415		22,400	17,300	9,100	8,100	7,500	7,400	7,300	7,200
17	猿山字下宿438-5		-	37,700	22,100	19,400	18,200	17,700	-	-
17	青山字富ノ木124-3外		-	-	-	-	-	-	7,000	7,200
18	西大須賀字前里1785		41,000	20,700	10,100	8,800	8,300	8,200	8,100	8,000
19	稲荷山字内野391-32		50,000	23,100	10,700	8,700	7,900	7,800	7,700	7,600
20	多良貝字一坪田入245-2467		50,800	23,600	11,400	-	-	-	-	-
20	松子字根小屋セ133-1		25,700	19,100	9,400	7,900	7,400	7,300	7,200	7,100
21	台方字稷山72		-	-	-	-	-	11,000	10,900	10,900
22	下福田字大田辺田72		24,300	18,500	11,000	10,300	10,000	9,900	9,800	-
22	下福田字下堤128-3		-	-	-	-	-	-	-	9,800
3 1	西三里塚251-2		47,000	-	-	-	-	-	-	-
3 1	不動ヶ岡字中弘1842-3		-	23,000	-	-	-	-	-	-
5 1	上町553-2		774,000	300,000	165,000	150,000	147,000	147,000	147,000	148,000
5 2	本町592-1外		270,000	128,000	75,700	70,100	68,400	68,000	67,800	67,800
10 1	台方字稷山72		28,000	21,000	12,700	11,700	11,100	-	-	-
10 2	小泉字堀越574-6		54,800	28,000	-	-	-	-	-	-
10 4	大室字仲妻700-2		15,000	-	-	-	-	-	-	-
10 4	十余三字円妙寺13-33		-	24,000	-	-	-	-	-	-
10 5	取香字駒返シ604-7		95,000	-	-	-	-	-	-	-

(注) 基準地番号 枝番なし 住宅地

資料 都市計画課

" 枝番あり 3 宅地見込地

" " 5 商業地

" " 10 市街化調整区域内宅地

11 気 象

(1) 過去10年間の年別 (平成17年～平成26年)

気象観測場所 市庁舎敷地内【平成24年まで】(北緯35°46' 東経140°19')

空港敷地内【平成25年から】(北緯35°44' 東経140°23')

区分 年	気 温 ()			平 均 湿 度 (%)	年 間 降 水 量 (mm)	風 速 (m/s) 最 大
	平 均	最 高	最 低			
平成17	14.6	35.1	-5.3	74.1	1,264	26.6
18	15.0	36.0	-6.4	75.2	1,678	24.1
19	15.5	38.4	-2.4	77.6	1,241	24.6
20	14.9	36.2	-5.0	78.0	1,568	17.6
21	15.5	33.2	-2.6	72.1	1,535	31.5
22	15.6	36.3	-5.1	78.2	1,733	26.3
23	15.3	36.2	-5.6	74.8	1,338	25.4
24	14.7	35.1	-5.8	74.7	1,526	26.1
25	14.8	36.9	-8.9	72	1,529.5	23.7
26	14.6	35.5	-8.1	73	1,447.5	17.5

資料 消防本部(平成24年まで)
成田航空地方気象台

(2) 月別気象情報(平成26年)

気象観測場所 空港敷地内(北緯35°44' 東経140°23')

区分 年	気 温 ()			平 均 湿 度 (%)	月 間 降 水 量 (mm)	風 速 (m/s) 最 大
	平 均	最 高	最 低			
1	3.8	15.7	-8.1	60	40.0	13.0
2	4.4	19.9	-6.2	65	201.5	17.5
3	8.4	22.1	-5.2	64	101.5	15.4
4	12.8	23.4	-2.1	66	108.0	12.9
5	17.9	29.8	6.9	73	108.5	15.4
6	21.5	30.5	15.3	83	263.0	10.3
7	24.6	34.3	18.1	82	62.5	10.3
8	25.9	35.5	18.1	80	89.0	11.8
9	21.1	30.2	13.5	78	55.0	11.3
10	17.1	30.9	3.6	78	242.5	17.0
11	12.4	21.4	-0.3	77	96.5	11.8
12	5.4	18.9	-5.7	67	79.5	10.3

資料 成田航空地方気象台

(3) 気温, 相対湿度, 最大風速, 降水量, 大気現象及び出現日数

気象観測場所 空港敷地内 (北緯35° 44' 東経140° 23')

区分	年	年平均	年間最高	年間最低	月 平 均											
					1	2	3	4	5	6	7	8	9	10	11	12
気 温 ()	平成12	14.4	35.4	-7.0	5.2	3.1	7.2	12.6	17.2	20.0	25.3	25.6	23.2	16.7	11.4	5.7
	17	14.1	34.4	-7.8	4.3	4.2	7.0	13.1	15.1	21.0	23.6	25.9	22.9	17.8	10.6	3.5
	22	15.0	35.6	-7.2	4.2	4.7	7.7	10.9	17.1	21.3	26.0	27.4	23.4	17.6	11.5	7.9
	23	14.6	35.8	-7.5	2.8	5.5	6.2	12.9	16.8	21.1	25.4	25.8	23.6	17.7	12.6	5.1
	24	14.2	34.1	-8.5	2.5	3.6	7.3	12.6	17.7	19.3	24.5	26.5	24.0	17.4	10.5	4.5
	25	14.8	36.9	-8.9	2.7	3.7	10.4	13.1	17.1	20.6	24.9	27.0	23.2	18.5	11.0	5.8
26	14.6	35.5	-8.1	3.8	4.4	8.4	12.8	17.9	21.5	24.6	25.9	21.1	17.1	12.4	5.4	

区分	年	年平均	年間最高	年間最低	(最小湿度)											
					1	2	3	4	5	6	7	8	9	10	11	12
相 対 湿 度 (%)	平成12	76		13	68	56	59	71	83	88	84	86	85	83	81	64
	17	72		13	62	61	65	67	73	82	83	80	80	82	71	56
	22	76		14	61	77	74	77	74	82	82	79	81	83	76	69
	23	73		12	56	71	63	64	76	83	80	84	81	77	78	68
	24	74		13	61	65	71	72	76	81	81	81	84	77	72	68
	25	72		14	62	62	64	65	74	84	81	89	89	81	71	66
26	73		12	60	65	64	66	73	83	82	80	78	78	77	67	

区分	年	年間最大	月 間 最 大											
			1	2	3	4	5	6	7	8	9	10	11	12
最 大 風 速 (m/s)	平成12	17.0 SE	11.3	14.4	17.0	13.9	11.3	13.9	12.3	9.8	11.8	9.3	13.9	12.9
	17	19.5 SE	13.4	17.0	13.4	17.0	12.9	10.3	11.8	19.5	19.0	10.8	11.8	17.0
	22	20.1 NNE	11.8	13.9	18.0	17.0	10.3	11.8	12.3	11.8	20.1	12.9	13.9	19.5
	23	20.1 S	13.4	13.9	15.4	15.9	14.4	12.3	13.4	10.3	20.1	10.3	10.8	14.9
	24	20.1 SW	12.9	13.4	17.5	20.1	12.3	17.5	10.3	10.8	14.9	18.0	11.8	13.4
	25	23.7NNW	15.9	14.9	17.0	18.0	12.9	12.9	12.9	8.7	16.5	23.7	14.4	12.9
26	17.5N	13.0	17.5	15.4	12.9	15.4	10.3	10.3	11.8	11.3	17.0	11.8	10.3	

区分	年	1日間最大	年間合計	月 合 計											
				1	2	3	4	5	6	7	8	9	10	11	12
降 水 量 (mm)	平成12	73.5	1,368.5	65.0	8.5	68.5	121.5	186.0	199.5	167.5	82.0	232.0	155.0	69.5	13.5
	17	79.5	1,222.0	124.0	53.0	65.5	81.5	107.0	140.0	167.5	195.0	111.5	147.5	25.5	4.0
	22	104.0	1,694.5	14.0	122.5	162.5	193.5	102.5	93.0	56.0	3.5	416.0	256.0	147.5	127.5
	23	101.5	1,426.0	1.5	122.5	77.5	80.5	225.0	128.0	97.0	129.0	181.5	211.0	89.5	83.0
	24	68.0	1,461.0	56.0	96.0	131.5	94.5	155.0	192.5	78.5	82.0	177.0	208.5	129.5	60.0
	25	215.5	1,529.5	56.5	50.5	38.0	165.5	79.0	145.5	30.5	73.5	189.5	609.5	35.5	56.0
26	124.0	1,447.5	40.0	201.5	101.5	108.0	108.5	263.0	62.5	89.0	55.0	242.5	96.5	79.5	

区分	年	日降水量		雪	霧	雷
		1.0mm	10.0mm			
大 出 気 現 現 日 象 数 (日)	平成12	105	47	6	50	24
	17	99	45	12	61	13
	22	109	47	15	65	17
	23	99	40	14	50	15
	24	114	57	12	72	27
	25	90	42	12	54	20
26	96	40	12	53	17	

(注)「雪日数」は、量にかかわらず雪が降った日(雪あられ・氷あられ・凍雨・ひょうは含まない。)

「最大風速」は、任意の10分間平均風速の最大値。

資料 成田航空地方気象台

12 台風等の被害

区分 年月日	台風名等	被害状況						
		家屋				農業		その他
		全壊	半壊	床上水浸	床下水浸	水冠	稲水	
戸	戸	戸	戸	ha	ha	か所		
昭和								
55. 7. 9	冷害	-	-	-	-	-	2,656	-
56. 8. 23	15号	-	-	-	-	-	1,071	-
56. 10. 22	24号	-	-	3	28	-	0.1	4
57. 4. 15	大雨による被害	-	-	1	3	-	-	-
57. 6. 20	大雨による被害	-	-	-	3	-	-	-
57. 8. 6	10号	-	-	-	-	-	-	1
57. 9. 12	18号	-	-	22	89	203	-	129
13								
57. 9. 25	19号	-	-	-	10	-	-	4
58. 6. 9	大雨による被害	-	-	2	23	-	-	-
58. 8. 16	5・6号	-	-	-	1	-	-	-
17								
58. 9. 29	10号	1	-	-	-	-	-	1
59. 6. 1	大雨による被害	-	-	-	4	-	-	-
60. 7. 1	6号	-	-	-	4	370	209	19
61. 8. 4	10号	-	-	3	18	400	4.5	80
61. 9. 13	大雨による被害	-	-	2	51	-	-	-
62. 9. 16	13号	-	-	-	1	-	-	-
62. 12. 17	千葉県東方沖地震	-	-	-	-	-	-	1,085
63. 9. 28	大雨による被害	-	-	-	-	-	-	1
平成								
元. 8. 26	17号	-	-	7	31	-	-	-
2. 11. 4	大雨による被害	1	1	-	30	-	-	14
3. 9. 8	15号	-	1	194	42	338	32	85
3. 9. 19	18号	1	1	1	28	105	107	162
3. 10. 10	21号	1	2	-	-	-	-	23
5. 8. 26	11号	-	-	-	6	-	0.04	7
27								
5. 11. 13	大雨による被害	-	-	-	1	-	-	7
14								
6. 2. 12	大雪による被害	-	-	-	-	-	4	-
6. 7. 12	高温・小雨による被害	-	-	-	-	-	242	-
9. 19								
6. 9. 17	大雨による被害	-	-	-	1	-	-	-
6. 9. 29	29号	-	-	-	1	-	-	-
8. 9. 22	17号	-	-	1	15	-	-	-
12. 5. 24	降雹による被害	-	-	3	6	-	397	-
13. 8. 21	11号	-	-	-	-	-	-	5
13. 9. 10	15号	-	-	-	-	-	-	5
13. 10. 10	大雨による被害	-	-	1	3	-	-	35
14. 7. 10	6号	-	-	-	-	-	-	1
14. 10. 1	21号	-	-	-	-	-	-	7
15. 10. 13	突風による被害	-	4	-	-	-	-	-
16. 10. 9	22号・秋雨前線に伴う大雨による被害	-	-	-	-	-	-	9
16. 10. 20	23号	-	-	-	-	-	-	1
18. 10. 6	大雨による被害	-	-	-	-	-	-	2
18. 12. 26	大雨による被害	-	-	-	-	-	-	4
19. 9. 6	9号	-	-	-	-	-	-	2
20. 8. 5	大雨による被害	-	-	-	1	-	-	1
20. 8. 16	大雨による被害	-	-	-	5	-	-	-
21. 8. 31	11号	-	-	-	-	-	-	1
22. 9. 28	大雨による被害	-	-	-	-	-	-	1
22. 10. 20	土砂災害	-	-	-	-	-	-	1
23. 3. 11	東北地方太平洋沖地震	4	64	-	-	-	-	1,643
23. 9. 23	15号	-	-	-	-	-	-	11
24. 4. 3	突風による被害	-	-	-	-	-	-	1
24. 6. 20	4号	-	-	-	-	-	2	-
24. 10. 1	17号	-	-	-	-	-	0.13	-
25. 10. 16	26号	3	14	16	36	-	51	-
26. 2. 8	大雪による被害	-	-	-	-	-	3	-

(注) 東北地方太平洋沖地震の被害状況については、平成26年9月1日現在の数値。

資料 危機管理課
農政課