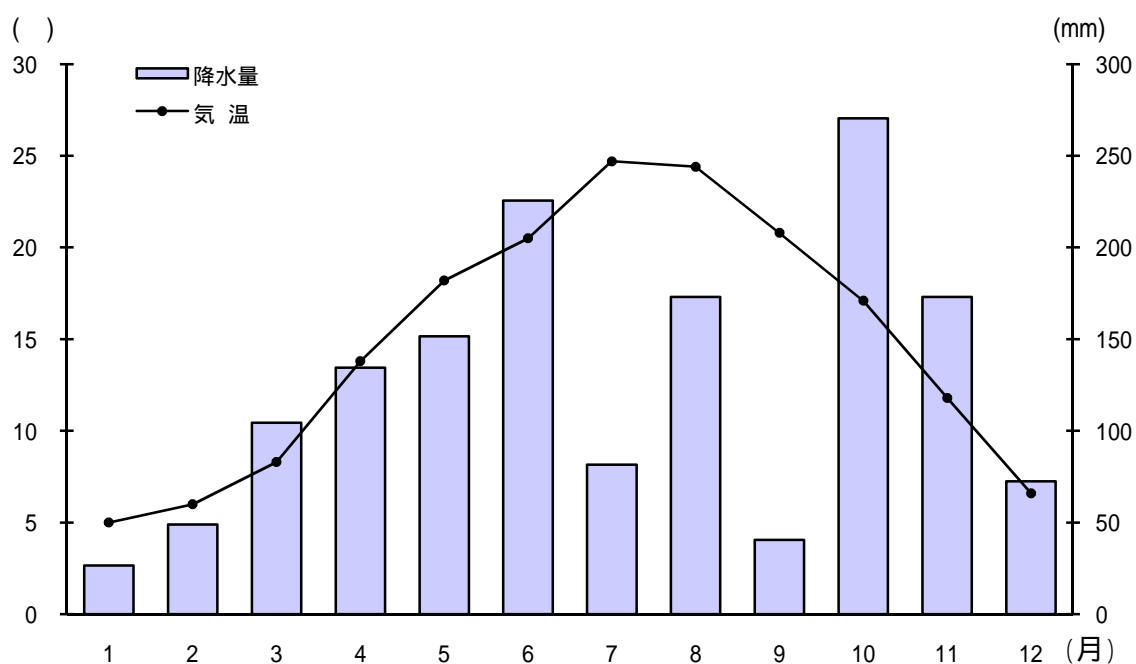
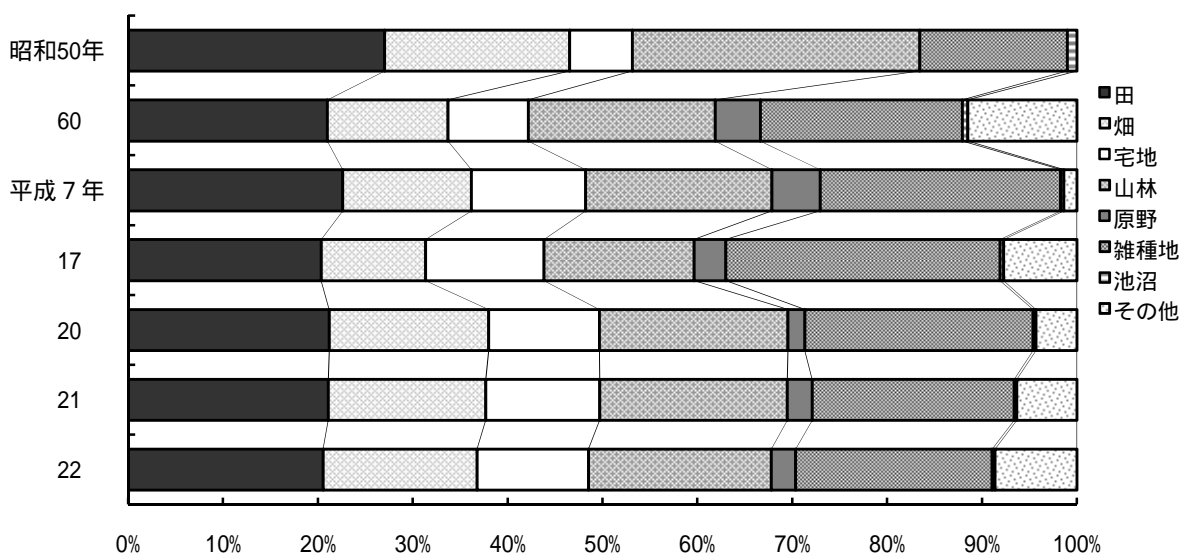

土地・気象

1 気温と降水量 (平成21年)



	1月	2月	3月	4月	5月	6月	7月	8月	9月	10月	11月	12月
気温	5.0	6.0	8.3	13.8	18.2	20.5	24.7	24.4	20.8	17.1	11.8	6.6
降水量	26.6	49.0	104.5	134.5	151.5	225.5	81.5	173.0	40.5	270.5	173.0	72.5

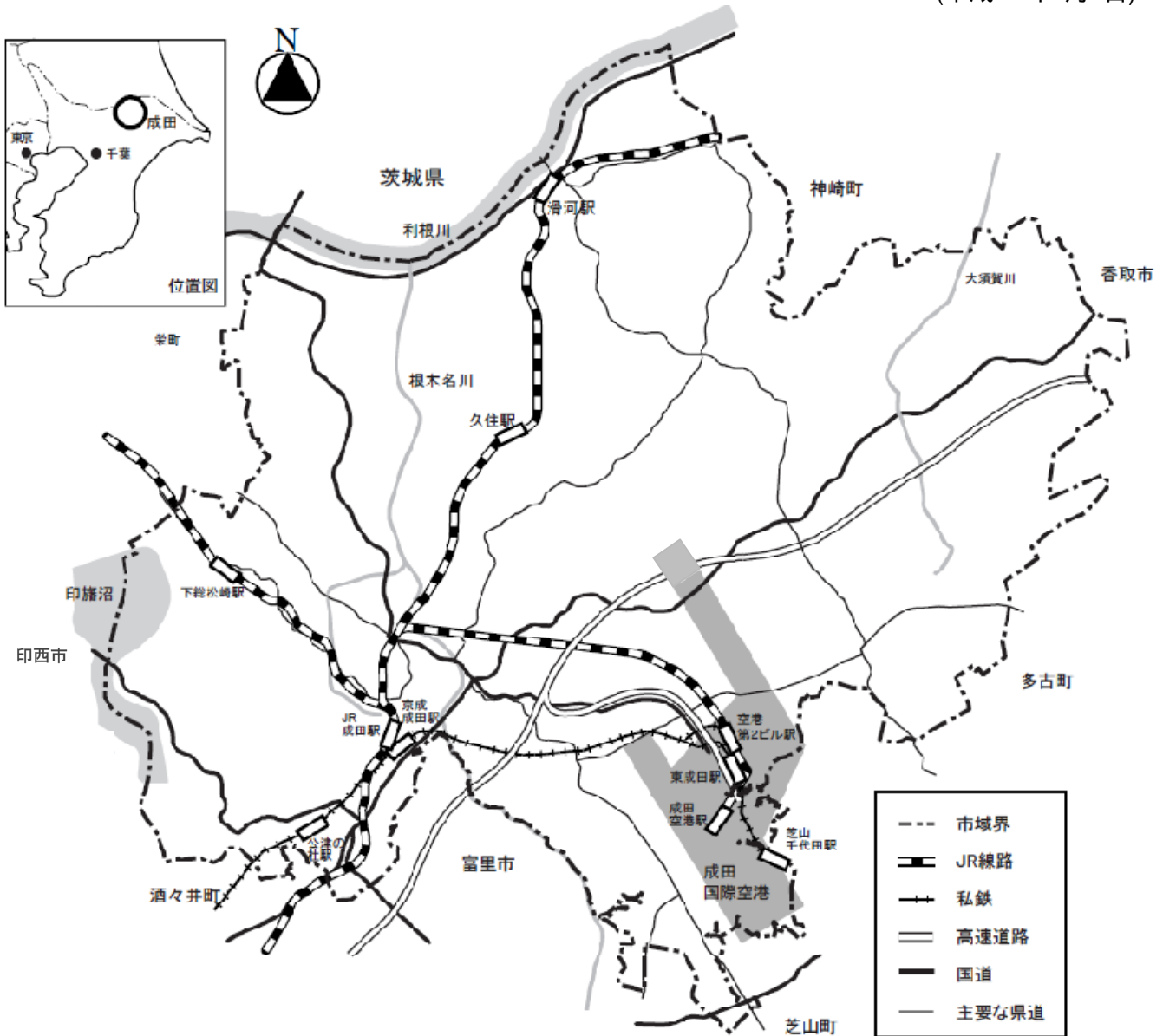
2 土地の地目別面積 (各年1月1日現在)



	田	畑	宅地	山林	原野	雑種地	池沼	その他
昭和50年	22.0	16.0	5.0	25.0	5.0	13.0	1.0	13.0
60	24.0	14.0	9.0	22.0	5.0	24.0	1.0	1.0
平成7年	21.4	12.9	11.4	18.7	3.4	24.2	0.3	7.7
17	20.6	11.2	12.7	16.1	2.8	29.4	0.4	6.8
20	20.6	16.3	11.3	19.3	2.6	23.4	0.3	6.2
21	20.6	16.2	11.7	19.3	2.5	20.8	0.3	8.6
22	20.6	16.2	11.7	19.3	2.5	20.8	0.3	8.6

1 位 置

(平成22年4月1日)



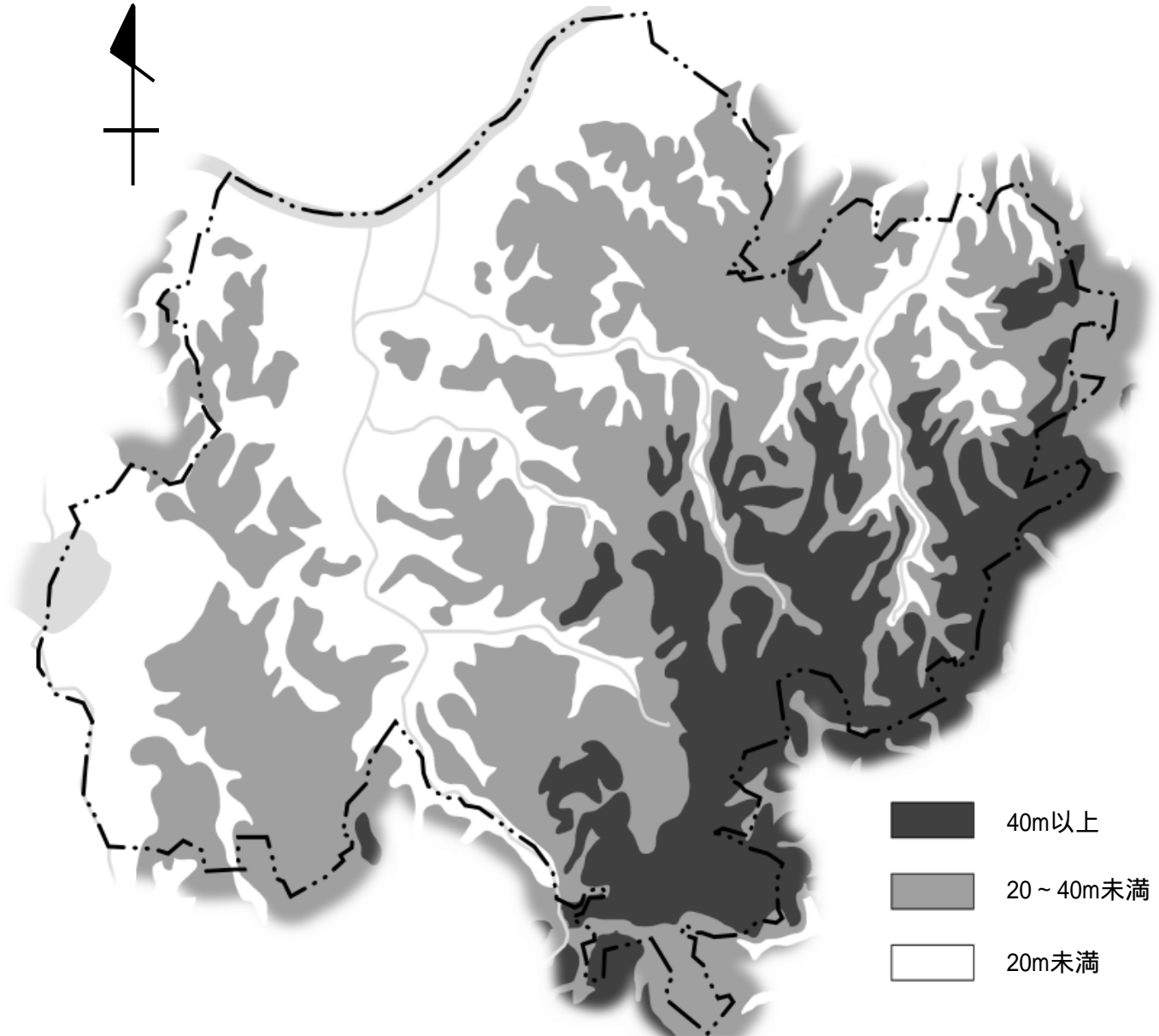
本市は千葉県の北部中央の北総台地に位置し、北は神崎町、利根川を隔てて茨城県、西は栄町、印旛沼を隔てて印西市、南は酒々井町、富里市、芝山町、東は多古町、香取市に接する。面積は213.84 k m² (県下6位) で県土の約4.1%を占める。

位 置	極東	所字北割地先	東経	140度28分21秒
	極西	北須賀字中外埜地先	東経	140度14分57秒
	極南	南三里塚字東地先	北緯	35度43分24秒
	極北	小浮字流作地先	北緯	35度54分09秒
面 積	213.84 k m ²			
広 ば う	東西	20.1 k m	南北	19.9 k m
	市役所	東経	140度19分06秒	北緯

資料 総務課

2 地形と地質

地勢等高線図概況



本市の地形は、南東の大栄地区及び遠山地区から北西の下総地区及び豊住地区と西の公津地区に向かって低くなっており、東部及び南部の台地と北部及び西部の平地に大別される。

最高部は南三里塚地先の標高42mで、最低部は安西地先の標高1mである。また、地質はおおむね赤褐色の関東ローム層で、次いで黄褐色の砂層と小砂利混じりのいわゆる成田層で形成されている。

この成田層は洪積世（約10万年前）に、まだ成田市が古東京湾と呼ばれる鹿島方面に開いた内湾の海底にあった頃、長い時間をかけて土砂が堆積してできたものであり、その後数万年前の関東地方一帯の隆起により陸地化した。

3 沿 革

市内猿山から発掘されたナウマン象の頭骨化石は、約15万年前の旧石器時代のものと推定され、学術的に貴重な発見となり、また、三里塚遺跡から発見された先土器時代の楕円形石器は約3万年以前に使われた石器で、成田の黎明期を飾る貴重な遺物として注目されている。

後続する縄文・弥生時代にも厳しい自然を克服した原始・古代の成田人の足跡を貝塚や遺跡の中に見出すことができ、根木名川周辺台地、北印旛沼東岸台地及び大須賀川周辺台地に群在する多くの古墳は、成田が古代印波国や下海上国の中心地であったことを物語っている。

律令体制時代の成田は、埴生郡、印旛郡、香取郡に属し、山方、荒海、真敷などに駅(うまや)が設けられるなど、古代交通の要地でもあった。

平安中期、常総の地を揺るがした平将門の乱を鎮めるため、寛朝大僧正によって成田山新勝寺が開山され、成田は法灯絶ゆることのない霊地となった。鎌倉時代には、この辺りを治めていた大須賀氏に招かれた僧侶真源によって慈恩寺(現在の大慈恩寺)が再興された。また、室町時代に再建された滑河観音にある仁王門は、国の重要文化財となっている。

中世の成田は、下総千葉氏及び系累の支配下に入り、徳川政権下では佐倉藩、高岡藩、田安家、幕府領、旗本領などが入り組んだ中にあった。

明治4年の廃藩置県後、数度にわたる所管の郡の変遷があったが、昭和になってから印旛郡、香取郡の所管に入り、昭和29年3月31日、町村合併促進法によって成田町、公津村、八生村、中郷村、久住村、豊住村、遠山村の1町6か村が合併して成田市が誕生、さらに平成18年3月27日には下総町、大栄町と合併した。

日本の空の表玄関、成田国際空港は、昭和41年7月4日の設置決定から幾多の紆余曲折を経て、昭和53年5月20日に開港した。現在、乗り入れ航空会社は75社で、日本を含む101都市(36カ国3地域)に乗り入れをし、航空機の1日平均発着回数は512回で、空港旅客数は開港当時の約5倍の年間3,285万人となった。市制施行当時45,075人だった人口も今や126,345人(平成22年10月31日現在)となり、かつての田園観光都市成田は、信仰のまちとしての顔と、交通、経済、文化の様々な分野で国際交流の拠点として、国際交流都市の顔をもつまちへと大きく変貌している。

4 主な河川(一級河川)

(平成22年4月1日)

河川名	管理延長 (km)	流域面積 (km ²)	水源地	流末地	堤防敷 (km ²)
利根川	9.4	...	群馬県みなかみ町 大水上山	銚子市(太平洋流出点)	...
根木名川	16.2	86.8	富里市根木名	成田市西大須賀(利根川合流点)	1,091
派川根木名川	3.3	33.0	成田市安西	成田市滑川(利根川合流点)	231
大須賀川	2.2	63.2	成田市前林	香取市佐原口(利根川合流点)	...
尾羽根川	3.5	27.2	成田市川上	成田市水掛(派川根木名川合流点)	70
荒海川	4.6	11.0	成田市十余三	成田市芦田(根木名川合流点)	315
小橋川	4.8	10.4	成田市郷部	成田市新妻(根木名川合流点)	226
取香川	4.9	25.3	成田市取香	成田市寺台(根木名川合流点)	296
十日川	5.0	15.3	成田市長沼	成田市安西(利根川合流点)	162
派川十日川	1.7	...	成田市北羽鳥	成田市西大須賀(根木名川合流点)	51
竜台川	1.9	6.3	栄町竜角寺	成田市竜台(利根川合流点)	46

資料 国土交通省,印旛地域整備センター成田整備事務所

5 主な池沼

(単位 千m²)

(平成22年4月1日)

池沼名	所在地	面積(概数)
北印旛沼	成田市,印西市,栄町	6,260
坂田ヶ池	成田市大竹	37
弁天池	成田市八代	3
バタ池	成田市南平台	3
西池	成田市吉倉	5
浅間池	成田市松崎	12

資料 行政管理課

6 地目別面積

(単位 km²)

(各年1月1日)

年	区分	総数	田	畑	宅地	山林	原野	雑種地	池沼	その他
昭和	50	130.50	28.85	20.82	7.07	32.35	6.92	16.58	1.09	16.82
	55	130.50	31.33	20.16	11.35	30.46	6.95	27.13	0.82	2.30
	60	130.50	30.69	18.56	12.38	28.85	6.33	31.15	0.82	1.72
平成	2	131.28	29.61	18.82	13.54	26.87	5.28	26.76	0.45	9.95
	7	131.27	28.18	16.88	15.01	24.49	4.41	31.59	0.43	10.28
	12	131.27	27.59	15.17	15.52	21.77	3.86	35.49	0.44	11.43
	17	131.27	27.10	14.67	16.61	21.13	3.71	38.55	0.51	8.99
	18	213.84	44.10	35.17	23.87	41.25	5.56	49.70	0.59	13.60
	19	213.84	44.07	35.01	24.11	41.30	5.52	49.99	0.60	13.24
	20	213.84	44.04	34.92	24.27	41.31	5.50	50.00	0.59	13.21
	21	213.84	43.96	34.69	25.03	41.26	5.43	44.39	0.59	18.49
	22	213.84	43.94	34.68	25.10	41.25	5.43	44.37	0.59	18.48

(注) 平成18年は旧下総町, 旧大栄町分を含む。

資料 資産税課

7 都市計画区域面積及び人口集中地区等の面積

(単位 ha)

区分		年	平成22年4月1日	
都市計画区域面積	総面積		21,384	
	市街化区域面積		2,057	
	市街化調整区域		11,070	
	非線引都市計画区域		8,257	
	用途地域別	第一種低層住居専用地域		922
		第一種中高層住居専用地域		296
		第二種中高層住居専用地域		12
		第一種住居地域		659
		第二種住居地域		56
		準住居地域		28
		近隣商業地域		51
		商業地域		73
		準工業地域		55
	工業地域		33	
工業専用地域		141		
人口集中地区面積			2,107 (平成17年国勢調査)	
地域農業振興面積	総面積		17,973	
	農振農用地面積		6,339	
	その他		11,634	

資料 都市計画課, 農政課, 国勢調査

8 大字別面積

(単位 ha)

大字名	面積	大字名	面積	大字名	面積	大字名	面積
合計	21,384.0	中郷地区計	1,277.9	吉倉	222.5	冬父	29.0
成田地区計	623.5	野毛平	146.2	東和	114.7	中里	94.1
○成田	26.2	東金山	50.7	川栗	127.8	七沢	90.8
○田町	7.2	関山	45.1	畑ヶ田	172.5	高岡	121.4
○東町	26.2	和田	52.3	大清水	79.5	大和田	141.3
○本町	5.2	下金山	82.5	三里塚	349.3	和高	167.2
○仲町	2.4	新芦妻	115.6	本三里塚	86.7	小野	120.1
○幸町	23.0	東和泉	145.7	本三里塚	94.5	小野浮	152.3
○上町	13.3	西和泉	126.8	南三里塚	123.2	野馬込	38.5
○花崎町	42.3	赤荻	227.1	東三里塚	83.5	平川	6.3
○馬橋	4.1			駒井野	275.8		
○新町	6.5			取香内	219.4		
○南平	12.9	久住地区計	2,151.0	堀之内	179.2	大栄地区計	5,057.0
○圃護	50.8	芝	310.9	新駒井野	13.3	伊能	447.2
土屋	102.6	大室	364.0	長余田	130.9	奈土	265.0
寺台	61.4	大室	245.4	十余三	414.7	柴田	69.4
郷部	50.9	小泉	251.8	天神峰	133.9	堀籠	90.9
○不動ヶ岡	105.9	成毛	144.8	東峰	111.7	村田	146.1
○ウイング土屋	37.0	大生	49.5	古の根	118.8	所田	305.9
○美郷台	45.6	幡谷	193.1	木の浪	95.6	桜田	156.6
		飯岡	67.8	天	111.7	南敷	110.7
		荒海	172.8	○三里塚光ヶ丘	32.2	馬乘里	105.7
		磯部	188.7	○三里塚御料	29.9	横山	232.9
		水掛	34.3	○西三里塚	51.0	浅間	20.9
		○新泉	74.3	○御所の内	6.1	東ノ台	107.1
		○久住中央	53.6			大久沼	64.3
				ニュータウン地区計	482.8	久井崎	81.8
公津地区計	1,734.1			○赤坂	27.3	稲荷山	102.4
八代	141.3	豊住地区計	1,402.5	○吾妻	67.3	中野	91.4
船形	218.6	北羽鳥	192.0	○加良部	92.5	津富浦	303.9
北須賀	286.1	長沼	368.2	○橋賀	63.8	松子	123.6
台方	303.1	南羽鳥	279.0	○玉造	119.6	白作	99.1
下方	224.5	佐野	30.2	○中台	112.3	吉岡	489.0
宗吾	66.4	竜台	201.3			新田	121.3
大江袋	55.9	安西	124.8	下総地区計	3,200.0	一坪	252.4
江弁須	74.1	南	106.3	猿山	208.8	前田	536.4
飯田町	62.3	北	100.7	大菅	92.2	水の	55.4
○並木町	134.1			滑川	202.2	川上	116.8
飯仲	50.4	遠山地区計	3,855.9	西大須賀	333.3	多良貝	213.8
○公津の杜	117.3	小菅	233.9	四名古屋	466.4	大栄十	177.3
		大山	75.3	高倉	54.9	官林	163.6
		馬場	52.3	成井	203.9	一畝	6.1
		久米	31.6	地蔵原新田	24.4		
		久米野	29.4	青山	116.9		
		山之作	55.0	倉水	124.6		
				倉名木	334.2		

(注) 行政管理課調べによる概数である。

資料 行政管理課

○印 市街化区域 印 一部市街化区域 無印 市街化調整区域

9 地価公示価格一覽

(単位 円/㎡)

(各年1月1日)

標準地番	地 点	地目	平成 7	12	17	18	19	20	21	22
1	上町189-4	宅地	142,000	84,700	63,000	63,000	63,000	65,100	64,300	63,300
2	吾妻1丁目12-11		155,000	92,900	70,400	70,400	71,400	74,500	73,600	72,500
3	飯田町字東向野172-98外		137,000	81,900	63,500	63,500	64,200	67,200	66,500	65,100
4	新町1044-18外		136,000	82,000	62,400	62,400	62,400	64,000	63,300	62,300
5	飯田町字西向野135-39		127,000	78,000						
5	三里塚御料1-984				30,600	29,600	29,000	29,000	28,400	27,700
6	宗吾3丁目577-7外		110,000	65,000	42,200	41,200	40,700	40,700	39,400	38,300
7	土屋字宮下1394-12		109,000	68,000	46,000	45,500				
7	並木町字不動作184-3						45,000	46,400	45,200	44,100
8	幸町436-2			76,500	54,600	54,100	54,100	55,700	54,600	53,500
8	土屋字神代1648		163,000							
9	東町618-2		171,000	103,000	65,900	62,800	61,500	62,300	60,700	59,200
10	郷部字南台227-2外		103,000	64,200	43,800	43,300				
10	寺台字保目439						53,000	54,000	52,900	51,500
11	囲護台1257-3		170,000	102,000	74,000	73,500	73,500	76,700	75,600	74,300
12	並木町字大久保台221-225		102,000	65,500	42,400	41,900	41,400	42,400		
12	桜田字政所847-1								10,400	10,100
13	並木町字角林谷132-3		111,000	68,000	43,600	42,700	42,400	43,800	42,500	41,500
14	三里塚字馬場253-27			45,000	27,800	26,500	25,800	25,800	25,200	24,600
14	三里塚字馬場253-16		93,000							
15	新駒井野52		79,000							
15	本三里塚字宮下西199-29			49,000	30,700	29,600	29,000	29,000	28,100	27,400
16	東和田字小橋本364-2		122,000	68,000	44,500	43,500	43,200	44,500	43,600	42,600
17	飯田町字南向野86-2外		116,000	74,000	55,100	54,900	54,900			
17	吉岡字来光台560-42							11,100	10,900	10,600
18	玉造7丁目10-12		139,000	93,500	73,000	73,000	73,800	77,200	77,200	77,200
19	不動ヶ岡字向山1714-8		97,000	62,500	41,300					
19	不動ヶ岡字向山1714-14外					48,900	48,700	50,000	48,700	47,500
20	江弁須字珍重220-28		134,000	78,500	59,600	59,400	59,400	61,600	59,800	58,500
21	美郷台3丁目6-9		137,000	93,600	73,800	73,800	75,900	79,000	78,600	78,000
22	公津の杜2丁目22-3			106,000	86,000	86,000	88,800	93,000	88,400	87,100
22	幡谷字宮谷1194-1		53,000							
23	本城字小牧54-60		96,000	49,400	31,000	29,400	28,800	28,800	28,000	27,200
24	宗吾4丁目6-9		113,000	70,800	48,800	47,500	47,500	48,500	47,300	46,100
25	囲護台2丁目5-18外		213,000	121,000	96,700	96,700	99,800	103,000	102,000	101,000
26	中台4丁目12-4		152,000	96,500	75,400	75,400	77,000	80,100	79,800	79,100
27	飯田町字東向野202-144		130,000	77,200	56,200	56,200	56,700	59,000	57,900	56,900
28	不動ヶ岡字論田2026-25		122,000	73,500	52,500	52,000	52,000	53,800	52,600	
29	並木町字不動作184-3		120,000	72,000	46,300	45,300				
29	猿山字間敷546						9,700	9,700	9,500	9,200
30	寺台字保目439		152,000	82,000	55,600	54,000				
30	名古屋字横峰1374-310						9,800	9,500	9,100	8,800
31	三里塚光ヶ丘1-1347		89,000	48,500						
31	桜田字政所847-1						10,900	10,800		
32	三里塚御料1-984		108,000	51,000						
32	吉岡字来光台560-42						11,100			
5 1	花崎町839-36		850,000	330,000	170,000	160,000	157,000	157,000	154,000	150,000
5 2	幸町475		260,000							
5 2	幸町474-2外			132,000	77,000	73,500	72,500	72,500	71,300	70,200
5 3	猿山字上宿472-4						22,400	22,400	21,400	20,600
10 1	押畑字塩内330-2		35,000	28,500	19,300	18,500	18,000	18,000	17,600	17,200
10 2	北須賀字大坂162外		31,000	23,000	14,300	13,700	13,300	13,300	13,000	12,600
10 3	荒海字下塚128-1外		50,000	31,000	20,000	19,000	18,300	18,000	17,500	16,900
10 4	大竹字辺田1105		23,000							
10 4	松崎字備後270-1		30,000	20,300	19,500	19,000	19,000	18,600	18,100	
10 5	北羽鳥字上菅場2031-1外	30,000	22,700	13,800	13,000	12,300	11,800	11,300	11,000	
10 6	久米野字仲土手330-1	30,000	22,500	14,500	13,900	13,500	13,500	13,100	12,600	
13 1	芦田字大作1647外	14,000								
13 1	下福田字油免541		5,000	840	720	670	650	620	590	
下総町 1	猿山字間敷546	宅地			11,200	10,200				
2	名古屋字横峰1374-310				11,300	10,300				
5 1	猿山字上宿472-4				25,800	23,500				
大栄町 1	桜田字政所847-1	宅地			12,500	11,400				
2	吉岡字来光台560-42				12,600	11,600				
5 1	桜田字神楽場964-1外				26,000	23,800				

(注) 標準地番号 枝番なし 住宅地 資料 都市計画課
 " 枝番あり 5 商業地
 " " 10 市街化調整区域内の現況宅地
 " " 13 " 現況林地

10 基準地価格一覽

(単位 円/㎡)

(各年7月1日)

基準地番号	地 点	地目	平成7	12	17	18	19	20	21	22
1	並木町字ウルシ台206-12	宅地	110,000							
1	囲護台3丁目3-4			110,000	92,500	92,500	96,000	98,000	96,000	95,000
2	寺台字妙見339-3		99,000	61,000	43,400	42,200	42,200	42,200	40,700	39,600
3	宗吾2丁目300-22		106,000	58,000	39,900	39,200	39,200	39,200	37,800	36,800
4	飯仲字向台1-60		113,000	74,000	58,600	58,600	59,600	59,600	57,300	55,900
5	橋賀台1丁目4-3		144,000	91,000	77,000	77,000	79,600	80,900	78,800	77,700
6	大袋字並木添654-34		127,000	75,000	59,900	59,900	61,800	62,200	60,200	59,200
7	加良部4丁目16-8		148,000	95,300	80,700	80,700	84,000	86,100	84,500	83,700
8	不動ヶ岡字苜分2095-18		125,000	73,600	54,500	54,500	56,200	56,200	54,400	53,400
9	東和田字囲後田621-21		116,000	70,900	51,000	50,200	50,200	50,200	48,300	47,300
10	三里塚光ヶ丘1-673		97,000	46,000	28,100	27,100	26,900	26,900	25,900	25,300
11	西三里塚1-937		90,000	43,500	25,800	25,000	24,900	24,900	24,000	23,400
12	飯田町字東向野202-47		126,000							
12	美郷台1丁目6-18			86,800	71,400	71,400	74,500	76,500	74,500	74,000
13	土屋字二部内892-61外		121,000	73,000	54,600	54,100	55,100	55,100	53,200	52,400
14	飯田町字東向野172-98外		130,000	77,700	63,500	63,500	65,600	67,700	65,600	64,600
15	並木町字角林谷132-3		108,000	63,000	43,100	42,400	42,700	43,800	42,000	41,000
16	玉造1丁目34-2		133,000							
16	大和田字西谷ツ415					8,700	8,500	8,500	8,300	8,100
17	猿山字下宿438-5					21,000	20,500	20,500	19,800	19,400
18	西大須賀字前里1785					9,400	9,200	9,200	9,000	8,800
19	稲荷山字内野391-32					10,000	9,700	9,500	9,000	8,700
20	多良貝字一坪田入245-2467					10,700				
20	松子字根小屋セ133-1						8,400	8,400	8,100	7,900
21	松子字根小屋セ133-1					8,600				
3 1	西三里塚251-2		47,000							
3 1	不動ヶ岡字中弘1842-3			23,000						
5 1	上町553-2		774,000	300,000	165,000	157,000	157,000	157,000	152,000	150,000
5 2	本町592-1外		270,000	128,000	75,700	73,200	73,200	73,200	71,000	70,100
10 1	台方字稷山72		28,000	21,000	12,700	12,300	12,300	12,300	12,000	11,700
10 2	小泉字堀越574-6		54,800	28,000						
10 2	下福田字大田辺田72				11,000	10,700	10,700	10,700	10,500	10,300
10 3	下福田字大田辺田72		24,300	18,500						
10 4	大室字仲妻700-2		15,000							
10 4	十余三字円妙寺13-33			24,000						
10 5	取香字駒返シ604-7		95,000							
下総町 1	大和田字西谷ツ415	宅地	22,400	17,300	9,100					
2	猿山字和田1052-3外		64,000							
2	猿山字下宿438-5			37,700	22,100					
3	成井字浅間脇418-2外		47,000	20,700	9,600					
4	西大須賀字前里1785		41,000	20,700	10,100					
5	名木字出羽口817		19,800	16,100						
大栄町 1	稲荷山字内野391-32	宅地	50,000	23,100	10,700					
2	十余三字一坪田入245-2467		50,800	23,600	11,400					
3	松子字根小屋セ133-1		25,700	19,100	9,400					
4	所字南割1227-3		29,500	21,800	11,200					
5	十余三字長渡376-64		18,900	14,800						

(注) 基準地番号 枝番なし 住宅地
 " 枝番あり 3 宅地見込地
 " " 5 商業地
 " " 10 市街化調整区域内宅地

資料 都市計画課

11 気 象

(1) 過去10年間の年別 (平成12年～平成21年)
 気象観測場所市庁舎敷地内 (北緯35° 46' 東経140° 19')

区分 年	気 温 ()			平 均 湿 度 (%)	年 間 降 水 量 (mm)	風 速 (m/s)	
	平 均	最 高	最 低			平 均	最 大
平成12	15.4	36.3	-4.5	70.9	1,320	1.4	19.6
13	14.9	36.8	-6.7	72.7	1,291	1.4	19.6
14	16.2	36.6	-4.0	72.8	1,315	1.8	29.5
15	14.4	35.2	-6.4	76.1	1,533	1.7	20.8
16	15.8	39.4	-4.6	74.5	1,612	1.8	25.7
17	14.6	35.1	-5.3	74.1	1,264	1.6	26.6
18	15.0	36.0	-6.4	75.2	1,678	1.6	24.1
19	15.5	38.4	-2.4	77.6	1,241	1.6	24.6
20	14.9	36.2	-5.0	78.0	1,568	1.6	17.6
21	15.5	33.2	-2.6	72.1	1,535	2.9	31.5

(注) 天気日数は、15時観測時の天気の年合計。

(2) 月別気象情報 (平成21年)
 気象観測場所市庁舎敷地内 (北緯35° 46' 東経140° 19')

区分 月	気 温 ()			平 均 湿 度 (%)	月 間 降 水 量 (mm)	風 速 (m/s)	
	平 均	最 高	最 低			平 均	最 大
1	5.0	14.3	-2.6	66.8	26.6	2.9	26.6
2	6.0	23.7	-2.4	67.1	49.0	3.1	31.5
3	8.3	21.3	0.0	66.7	104.5	3.4	23.5
4	13.8	24.5	0.7	70.8	134.5	3.0	28.4
5	18.2	29.7	8.9	76.6	151.5	3.1	20.9
6	20.5	32.0	12.3	83.5	225.5	2.5	16.5
7	24.7	33.2	18.2	82.0	81.5	3.6	24.1
8	24.4	33.2	16.9	85.5	173.0	2.8	24.6
9	20.8	29.9	14.7	84.2	40.5	2.8	17.9
10	17.1	25.9	8.9	85.2	270.5	2.7	29.9
11	11.8	25.1	2.5	87.8	173.0	2.5	19.8
12	6.6	16.2	-3.5	72.6	72.5	1.3	14.1

資料 消防本部

(3) 気温, 相対湿度, 最大風速, 降水量, 大気現象及び出現日数
 気象観測場所空港敷地内 (北緯35° 44' 東経140° 23')

区分	年	年平均	年間最高	年間最低	月 平 均											
					1	2	3	4	5	6	7	8	9	10	11	12
気 温 ()	平成 7	14.1	36.4	-7.3	3.6	4.0	7.2	13.5	17.3	18.9	24.5	27.1	21.7	17.3	10.0	4.4
	12	14.4	35.4	-7.0	5.2	3.1	7.2	12.6	17.2	20.0	25.3	25.6	23.2	16.7	11.4	5.7
	17	14.1	34.4	-7.8	4.3	4.2	7.0	13.1	15.1	21.0	23.6	25.9	22.9	17.8	10.6	3.5
	18	14.6	34.9	-8.1	2.5	5.0	8.1	12.0	17.4	20.6	23.9	25.3	22.1	17.9	12.7	7.5
	19	15.0	36.9	-5.0	5.2	6.6	8.9	12.4	17.7	21.1	22.5	26.9	23.7	17.3	11.1	6.7
	20	14.4	34.1	-7.6	3.6	3.5	8.6	12.3	16.3	19.4	24.6	25.3	22.4	17.5	11.4	7.8
	21	14.6	33.1	-6.8	4.7	5.9	8.3	13.5	18.0	20.3	24.6	24.3	20.8	16.8	11.6	6.7

区分	年	年平均	年間最高	年間最低	(最小湿度)											
					1	2	3	4	5	6	7	8	9	10	11	12
相 対 湿 度 (%)	平成 7	74		17	59	62	75	72	82	88	89	83	79	79	67	58
	12	76		13	68	56	59	71	83	88	84	86	85	83	81	64
	17	72		13	62	61	65	67	73	82	83	80	80	82	71	56
	18	75		14	63	70	62	70	77	83	84	82	81	78	75	69
	19	73		15	65	62	60	71	72	78	85	78	82	77	73	72
	20	74		10	63	57	66	73	78	81	82	83	82	80	73	71
	21	77		15	67	67	66	72	78	86	83	84	80	81	82	72

区分	年	年間最大	月 間 最 大											
			1	2	3	4	5	6	7	8	9	10	11	12
最 大 風 速 (m/s)	平成 7	20.1 N	13.4	10.3	11.8	15.9	10.3	10.8	10.8	11.8	20.1	10.3	12.9	14.4
	12	17.0 SE	11.3	14.4	17.0	13.9	11.3	13.9	12.3	9.8	11.8	9.3	13.9	12.9
	17	19.5 SE	13.4	17.0	13.4	17.0	12.9	10.3	11.8	19.5	19.0	10.8	11.8	17.0
	18	21.1 NNE	20.1	14.9	18.5	15.9	11.3	11.3	10.8	8.7	10.8	21.1	14.4	14.9
	19	20.6 SE	13.9	12.3	13.9	17.0	12.9	13.9	17.5	10.3	20.6	19.0	13.9	15.9
	20	18.5 SE	15.9	17.5	17.5	17.0	18.5	10.3	9.8	12.9	12.3	14.9	11.3	13.4
	21	18.5 NNE	17.0	18.0	15.9	14.9	12.3	9.3	13.9	18.0	12.9	18.5	13.9	10.3

区分	年	1日間最大	年間合計	月 合 計											
				1	2	3	4	5	6	7	8	9	10	11	12
降 水 量 (mm)	平成 7	150.0	1,199.5	28.0	12.0	134.0	97.5	188.0	171.0	159.0	21.0	231.5	105.0	52.0	0.5
	12	73.5	1,368.5	65.0	8.5	68.5	121.5	186.0	199.5	167.5	82.0	232.0	155.0	69.5	13.5
	17	79.5	1,222.0	124.0	53.0	65.5	81.5	107.0	140.0	167.5	195.0	111.5	147.5	25.5	4.0
	18	190.0	1,813.5	111.0	110.5	89.5	122.5	118.5	115.0	168.0	95.5	117.5	427.0	137.5	201.0
	19	108.0	1,239.5	38.0	73.5	46.5	104.0	143.0	64.0	238.5	24.0	245.0	146.0	44.5	72.5
	20	88.5	1,662.5	28.5	65.0	102.5	200.5	246.5	161.5	88.5	249.0	219.5	158.0	71.0	72.0
	21	87.5	1,623.0	130.5	44.0	101.5	137.5	129.5	236.0	80.0	158.5	41.0	284.0	184.5	96.0

区分	年	日降水量		雪	霧	雷
		1.0mm	10.0mm			
出 大 現 気 日 現 数 象 (日)	平成 7	96	33	6	70	7
	12	105	47	6	50	24
	17	99	45	12	61	13
	18	113	44	10	85	11
	19	97	33	4	51	16
	20	106	51	9	68	21
	21	114	49	6	75	16

資料 成田航空地方気象台

(注) 「雪日数」は, 量にかかわらず雪が降った日(雪あられ・氷あられ・凍雨・ひょうは含まない。)
 「最大風速」は, 任意の10分間平均風速の最大値。

12 台風等の被害

区分 年月日	台風名等	被害総額	被害状況									
			家		屋		農		業	その他		
			全壊	半壊	床浸	上水	床浸	下水	水冠		稲水	
千円	戸	戸	戸	戸	戸	戸	ha	ha	か所			
昭和	55. 7. 9 冷害	542,000									2,656	
	56. 8. 23 15号	125,013									1,071	
	56.10.22 24号	2,000				3		28			0.1	4
	57. 4. 15 大雨による被害	...				1		3				
	57. 6. 20 大雨による被害	...						3				
	57. 8. 6 10号	31,644										1
	57. 9. 12 18号	75,546				22		89		203		129
	57. 9. 25 13号	...										4
	57. 9. 25 19号	...						10				4
	58. 6. 9 大雨による被害	...				2		23				
	58. 8. 16 5・6号	...						1				
	58. 8. 16 17号	...										
	58. 9. 29 10号	...	1									1
	59. 6. 1 大雨による被害	...						4				
	60. 7. 1 6号	...						4		370	209	19
	61. 8. 4 10号	7,448,150				3		18		400	4.5	80
	61. 9. 13 大雨による被害	...				2		51				
	62. 9. 16 13号	...						1				
	62.12.17 千葉県東方沖地震	...										1,085
	63. 9. 28 大雨による被害	340										1
平成	元. 8. 26 17号	...				7		31				
	2.11. 4 大雨による被害	8,496	1	1				30				14
	3. 9. 8 15号	105,272		1	194			42		338	32	85
	3. 9. 19 18号	77,012	1	1	1			28		105	107	162
	3.10.10 21号	316,078	1	2								23
	5. 8. 26 11号	23,529						6			0.04	7
	5. 8. 26 27号	...										
	5.11.13 大雨による被害	...						1				7
	5.11.13 14号	...										
	6. 2. 12 大雪による被害	4,000									4	
	6. 7. 12 高温・小雨による被害	182,590									242	
	6. 9. 17 大雨による被害	...						1				
	6. 9. 29 29号	...						1				
	8. 9. 22 17号	...				1		15				
	12. 5. 24 降雹による被害	112,651				3		6			397	
	13. 8. 21 11号	...										5
	13. 9. 10 15号	...										5
	13.10.10 大雨による被害	...				1		3				35
	14. 7. 10 6号	...										1
	14.10. 1 21号	...										7
	15.10.13 突風による被害	...		4								
	16.10. 9 22号・秋雨前線に伴う大雨による被害	...										9
	16.10.20 23号	...										1
	18.10. 6 大雨による被害	502										2
	18.12.26 大雨による被害	10										4
	19. 9. 6 9号	...										2
	20. 8. 5 大雨による被害	...						1				1
	20. 8. 16 大雨による被害	...						5				
	21. 8. 31 11号	...										1

資料 危機管理課